



Servizio Informativo

Indirizzi Utili

Sistemi di consultazione
del Servizio Informativo

Sistemi di consultazione
di enti esterni

Progetti GEOMEDIA

Percorsi di Rete Utili



Archivio Immagini Raster

Archivio Valli da Pesca

Ricerca all'interno della
Biblioteca

Carte Storiche

Carta Digitale della Laguna di
Venezia

EVENTI DI MAREA 1924-2000

IKONOS 2001

PRG del Comune di Chioggia

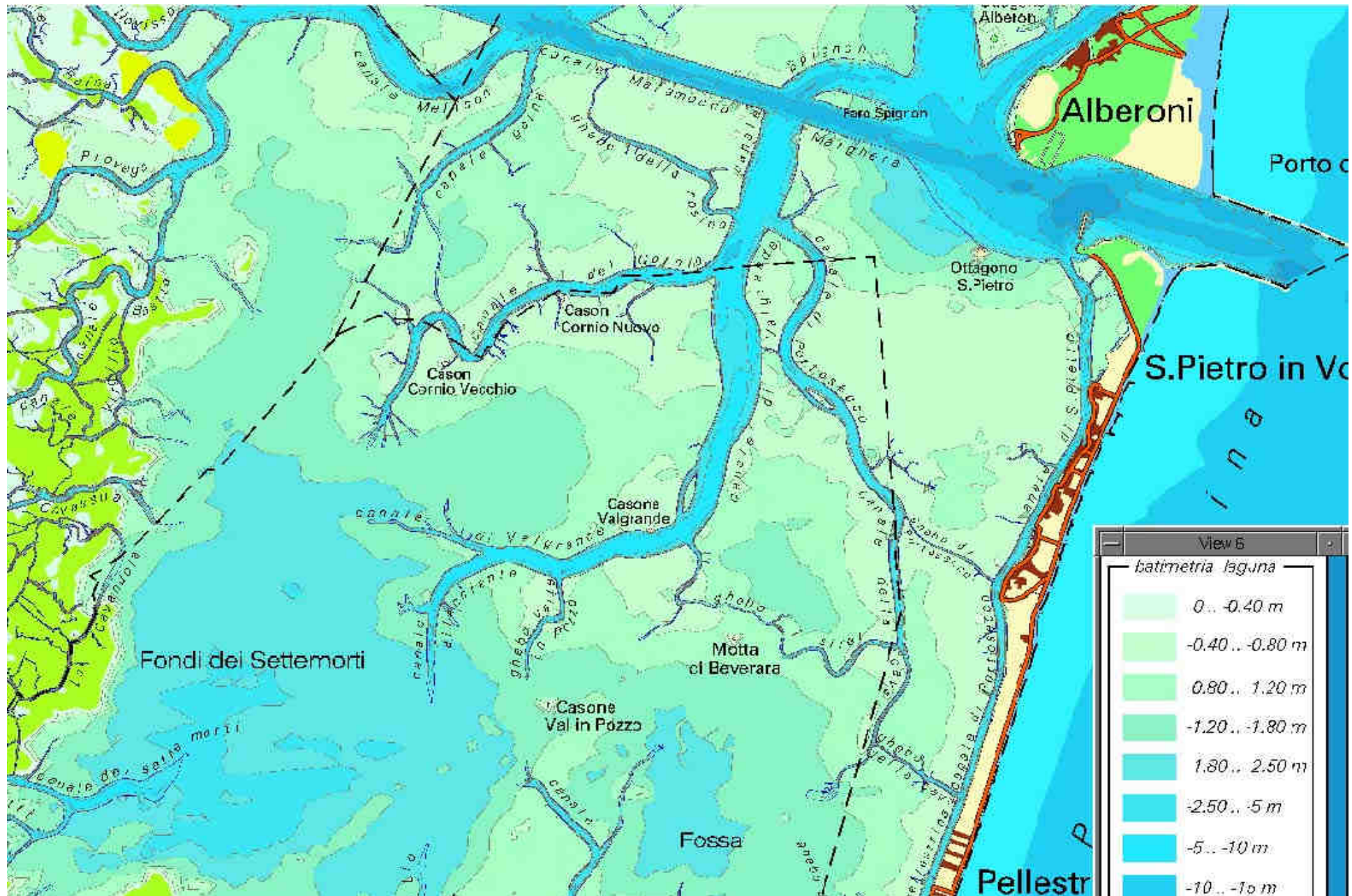
Progetto ISES

>>>>>> PAGINA SEGUENTE >>>>>>

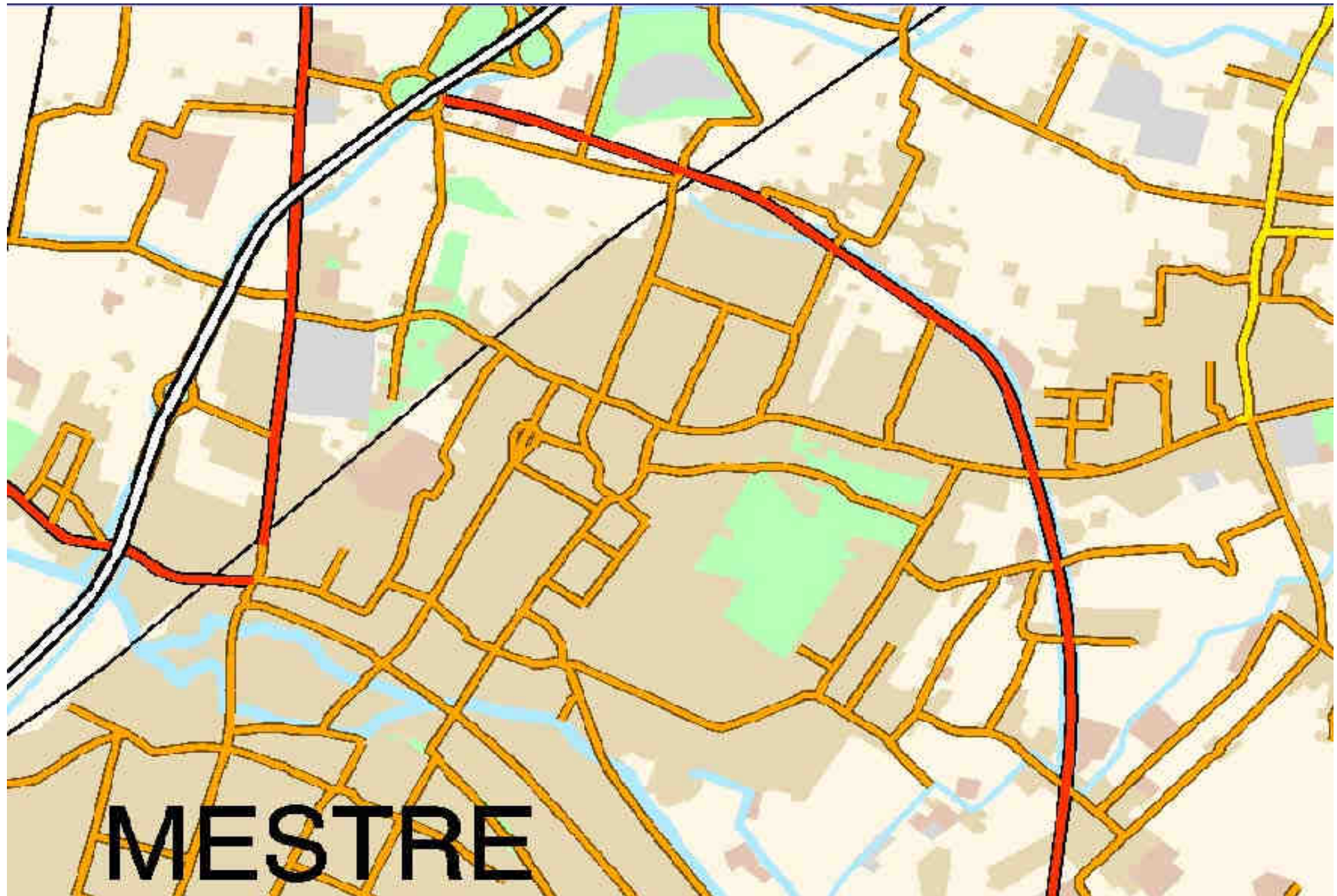
Sabato 10 Settembre 2005 Ore: 18:15

Servizio Informativo

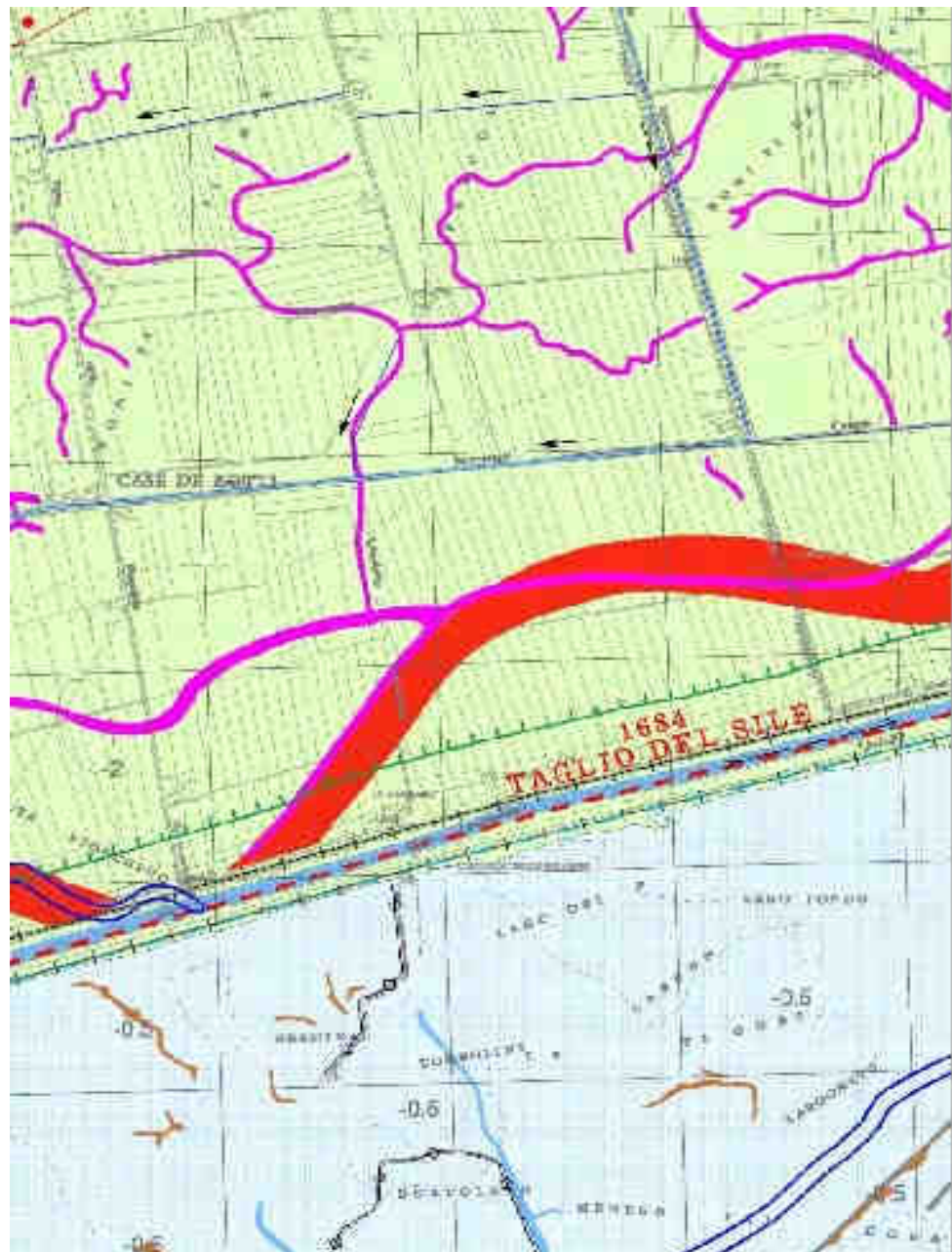
Cartografia tematica aggiornata – batimetria lagunare



Cartografia tematica – aree urbane e rete stradale



Carta geomorfologica della Provincia di Venezia



LEGENDA

IDROGRAFIA

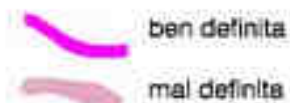


FORME E DEPOSITI IN TERRAFERMA

Traccia di corso fluviale estinto a livello della pianura o leggermente incassato:



Traccia di antichi canali lagunari:



Traccia di idrografia antica desunta dall'analisi cartografica

Sito di deviazione fluviale e anno dell'evento

Idronimo antico desunto da cartografia storica e anno di edizione della carta

Area depressa in

Dosso fluviale:



Golena

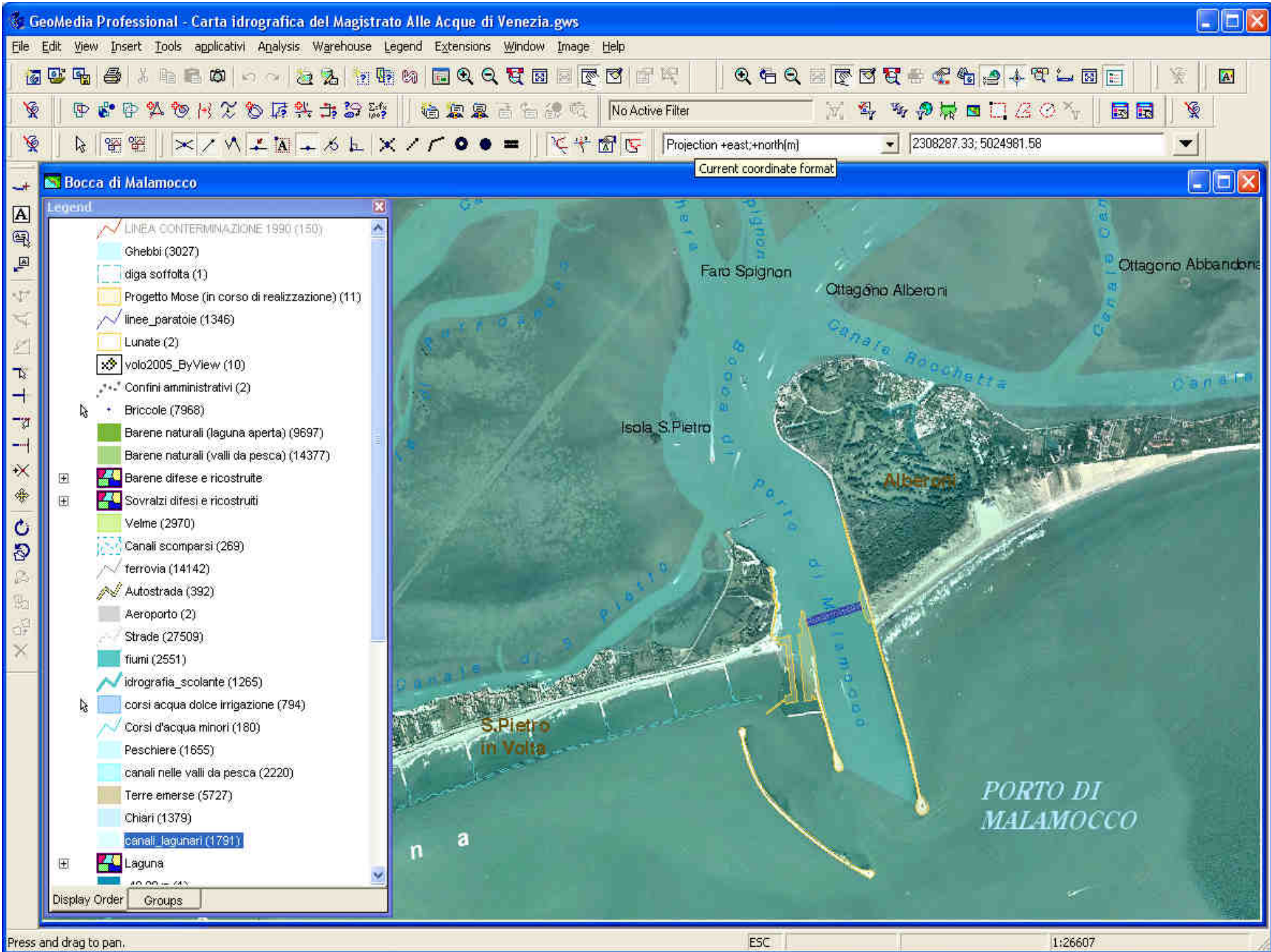
Orlo di terrazzo:

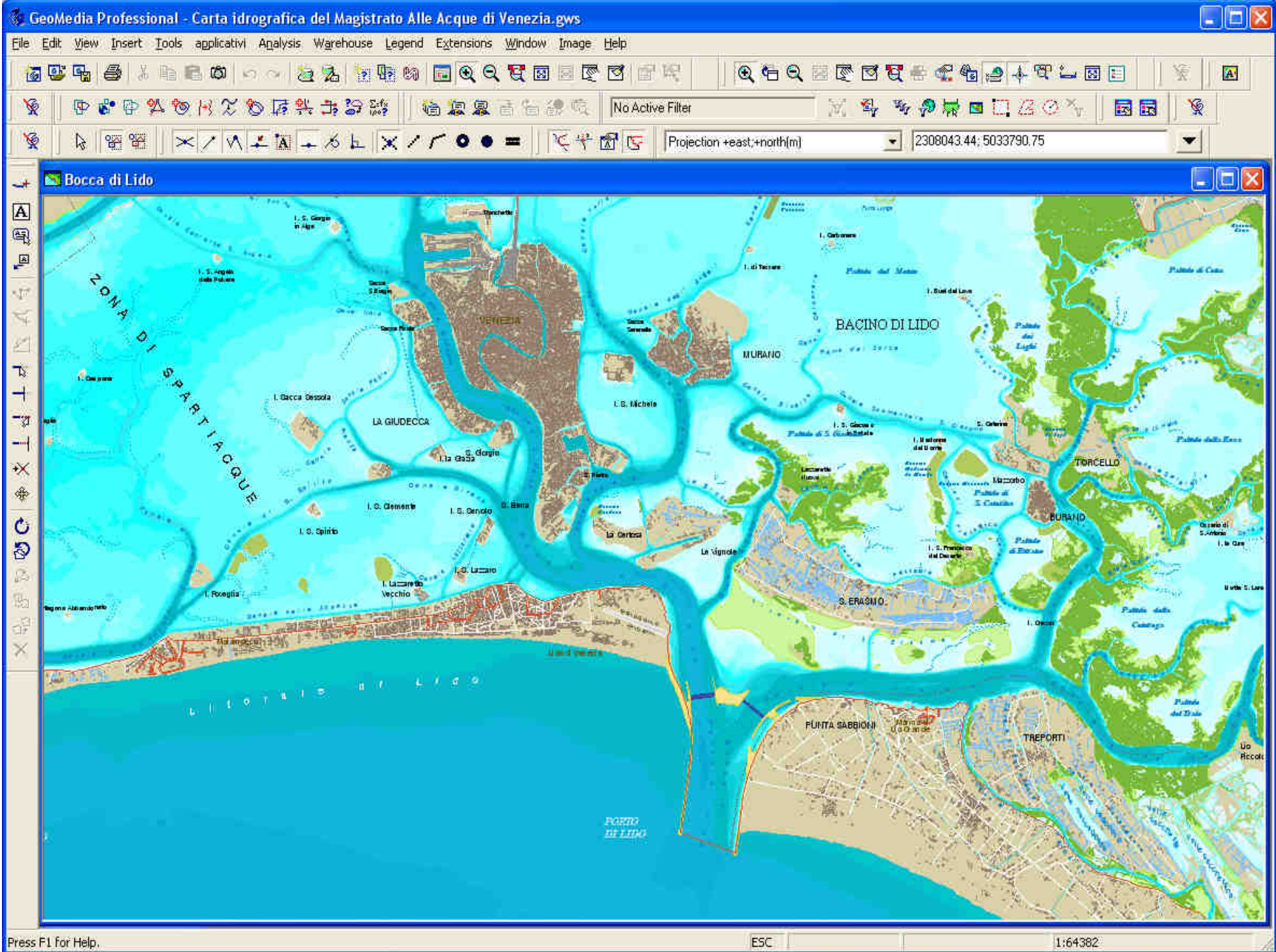


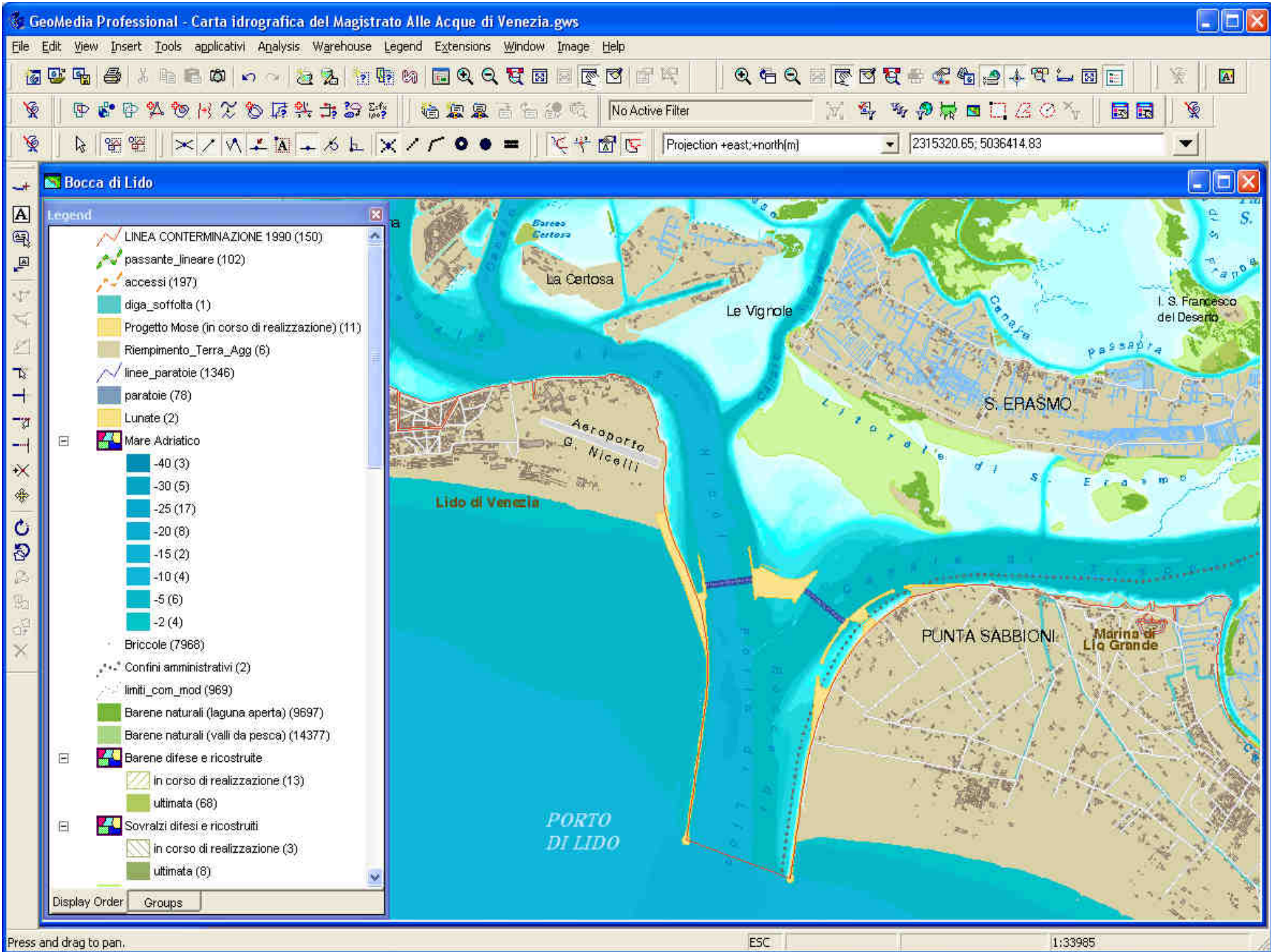
Ghiaia

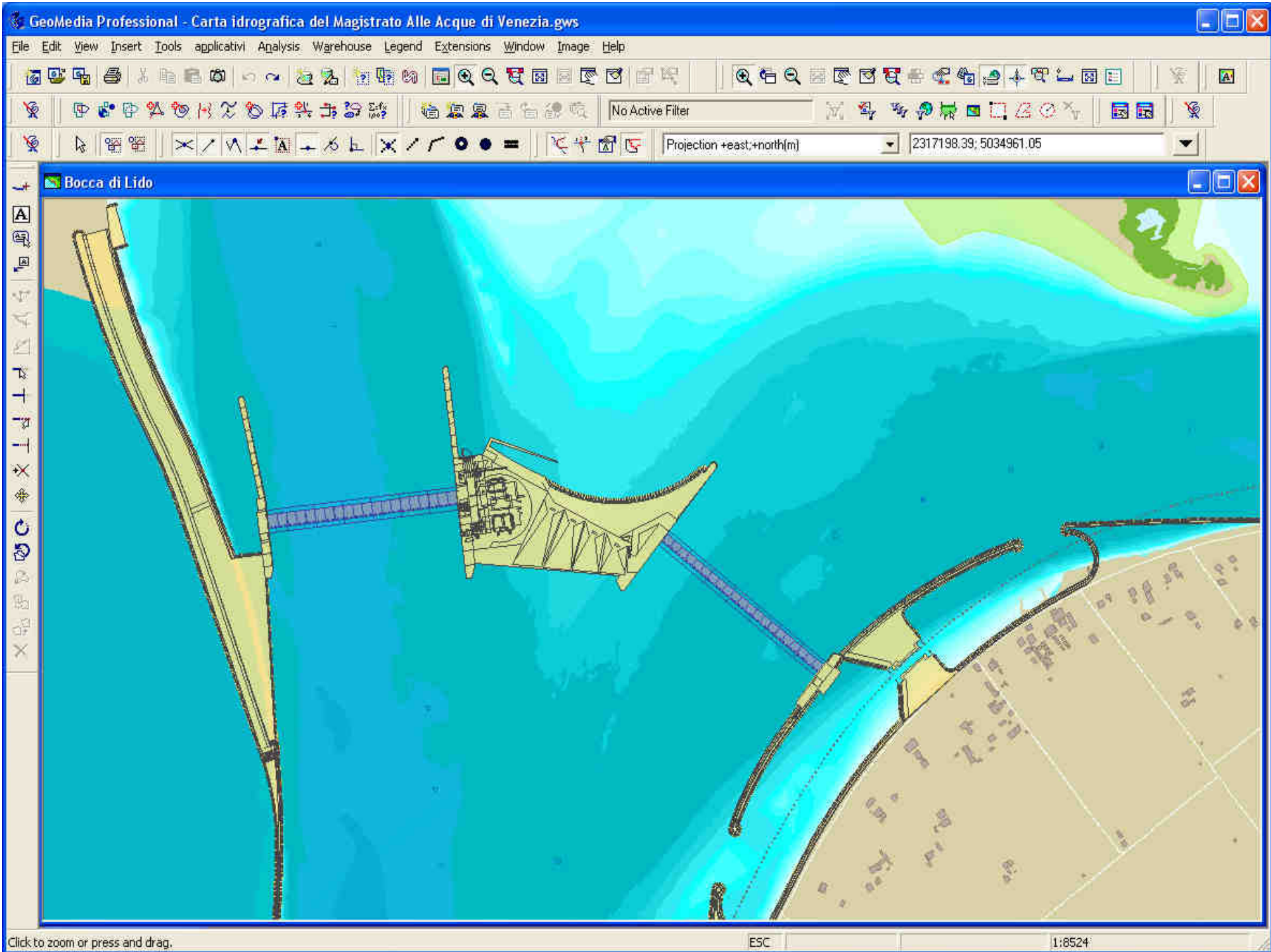
Sabbia

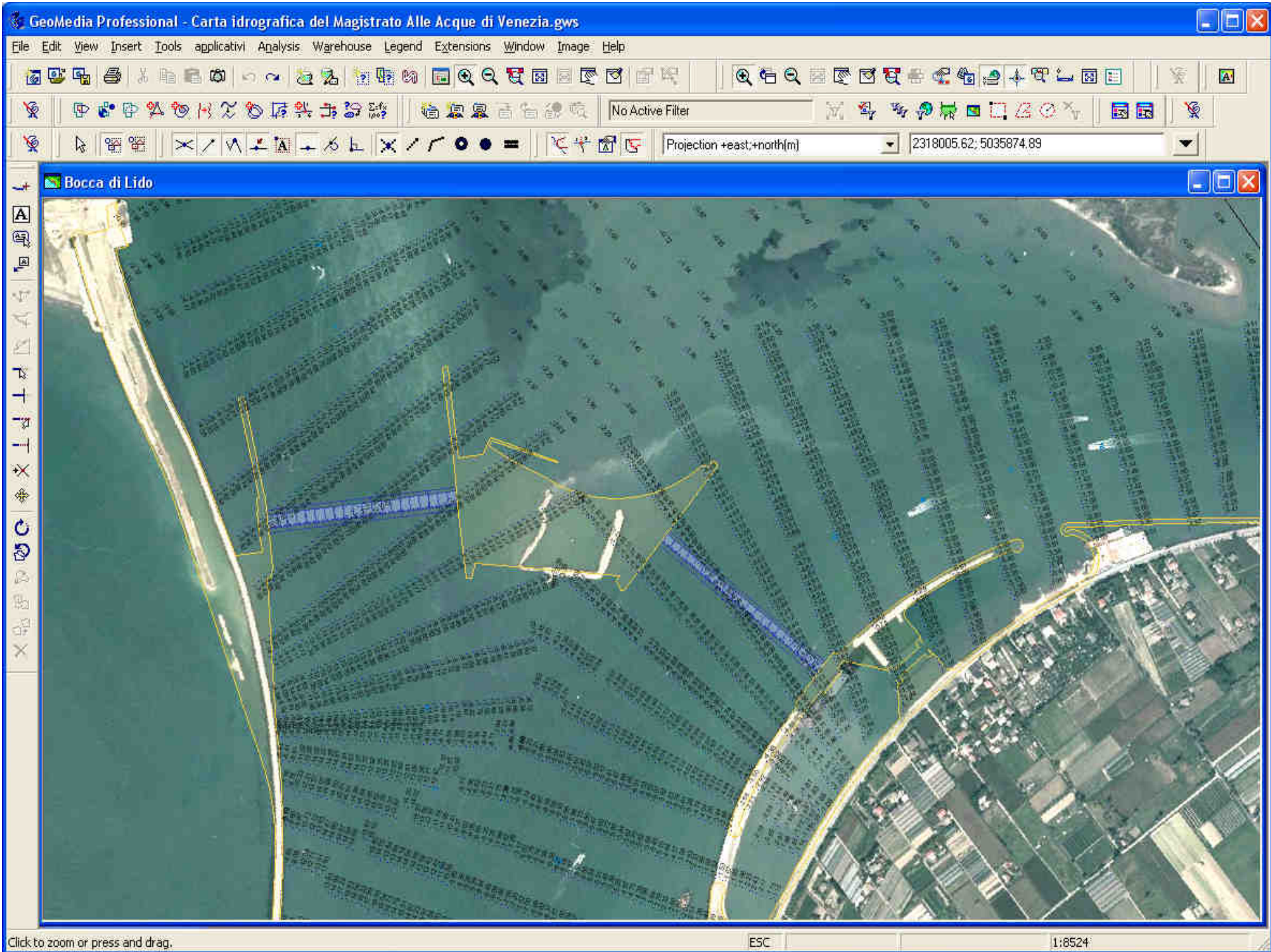
Limo







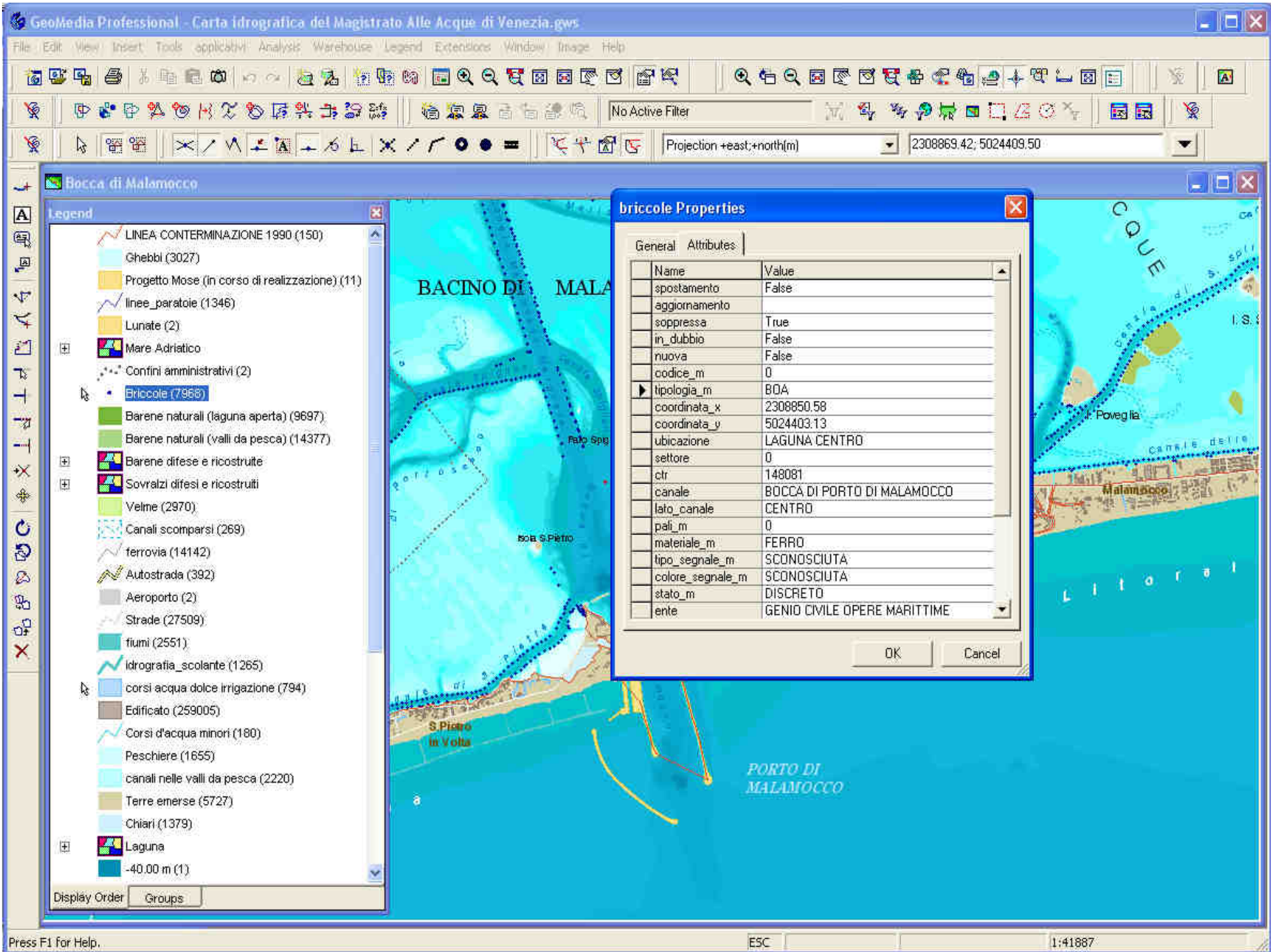




Click to zoom or press and drag.

ESC

1:8524





VALLE CAVALLINO
Zona: NORD
[Scheda Immagine](#)



VALLE LIONA
Zona: NORD
[Scheda Immagine](#)



VALLE OLIVARI
Zona: NORD
[Scheda Immagine](#)



VALLE PALEAZZA
Zona: NORD
[Scheda Immagine](#)

[Visualizza in formato adeguato per la stampa](#)

zoomin

zoomout



[Torna alla pagina di ricerca](#)

**Carta Topografica
Idrografica della Laguna
di Venezia UIMA 1897-
1901**



**Carta Storica della
Venezia dal principio del
sec.XIV al 1878 - Pietro
Marcon -**



Nome Valle: **VALLE CAVALLINO**

Zona: **NORD**

**DATI DERIVATI DALLLO STUDIO C.7.2:
CARATTERIZZAZIONE DELLE UNITA' TERRITORIALI DEL LITORALE,
DELLE ISOLE MINORI E DELLA FASCIA DI GRONDA PERILAGUNARE -
VALLI DA PESCA**

Superficie in Ha:	408,619472
Comune di :	Jesolo
Piani:	Nuovo P.R.G. adottato con DCC n.118 del 05/07/1999 e variante di adeguamento al PALAV adottata con DCC n.115 del 05/08/1997 e approvata con DGR n. 2652 del 04/08/2000.
Vegetazione:	buono
Avifauna:	buono
Mammiferi:	buono
Subsidenza:	-2,25
Impatti:	mediocri
Acque salmastre in Ha:	327,35
Barene in Ha:	29,86
Canneto in Ha:	2,43
Suoli erbacei in Ha:	32,89
Nuclei alberati in Ha:	0,51
Aree coltivate in Ha:	15,58
Percentuale di acque salmastre:	80
Percentuale di barene:	7
Percentuale di canneti:	1
Percentuale di suoli erbacei:	8
Percentuale di nuclei abitati:	0
Percentuale di aree coltivate:	4
Argine vegetato:	2995
Argine vegetato in buono stato:	2438
Argine vegetato danneggiato:	0
Descrizione:	Caratterizzata da vegetazione alofila con vasti tratti di canneto. Caratterizzata da vegetazione cespugliosa (tamerici) su argini e rilievi. Luogo di svernamento di uccelli acquatici limitati da recenti interventi per acquacoltura intensiva.

Posizione in Laguna

Link ai relativi CGM

Altre diapositive riguardanti la Valle

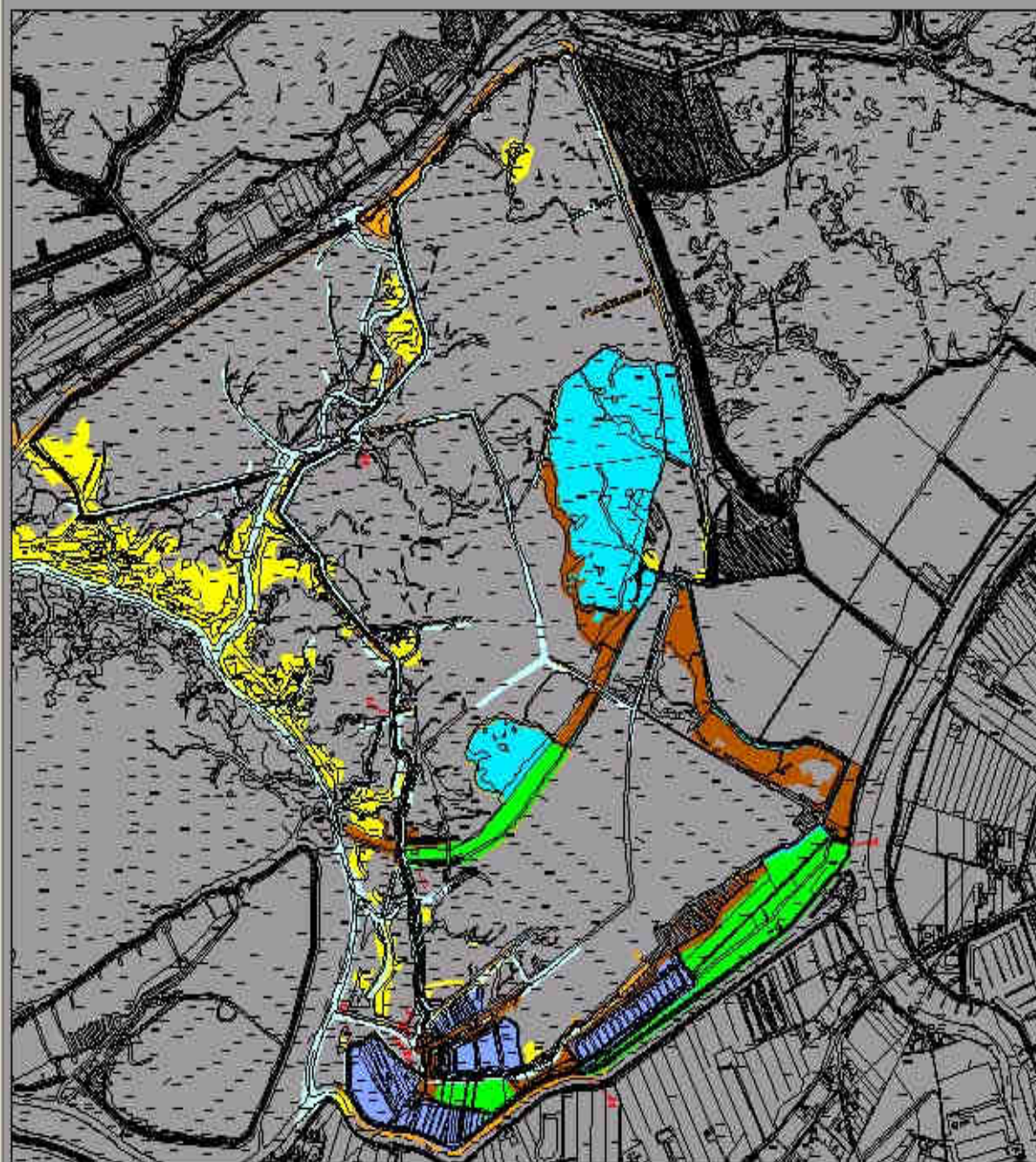


CGM1
CGM2

legenda per CGM2

[Torna all'immagine](#)

	ABITAZIONE		MACAZZINO
	AVANNOTIERIA		POMPA ACQUA DOLCE
	CABINA ELETTRICA		POMPA ACQUA SALATA
	CASA DI CACCIA		POZZO ARTESIANO
	CASONE DA PESCA		EDIFICI ABBANDONATI
	CAVANA		IDROVORA ACQUA DOLCE
	CHIAVICA DI ACQUA DOLCE		IDROVORA ACQUA SALATA
	CHIAVICA VERSO LAGUNA		ARGINI DI TERRA
	TERRA		ARGINI DI SPONDA
	BARENE		ZONE PESCHIERE
	TERRINI COLTIVATI		ZONE A SALINITA LIMITATA



Cerca nel Web

Cerca

Indirizzo


<http://172.29.170.207/storiche/>

Val

Collegamenti

Cambia immagine di sfondo [08/84](#) [03/86](#) [08/86](#) [10/86](#) [05/87](#) [05/88](#) [08/88](#) [04/90](#) [07/96](#) [10/97](#)
[03/98](#) [04/98](#) [08/98](#) [05/99](#) [07/99](#)

*clickare sulla mappa per una
consultazione Visiva*





Valli da Pesca Nord




Riprese aeree degli anni [95](#) [96](#) [97](#) [98](#) [99](#)

Carta tecnica regionale completa degli anni:

[70](#) [97](#)

Cambia immagine di sfondo [08/84](#) [03/86](#) [08/86](#) [10/86](#) [05/87](#) [05/88](#) [08/88](#) [04/90](#) [07/96](#)
[10/97](#) [03/98](#) [04/98](#) [08/98](#) [05/99](#) [07/99](#)





Volo del 95



1801-1805 Tav.XIV-5



Denaix 1809 Foglio 21



De Bernardi
Lag. Superiore C



Volo del 96



De Bernardi
Lag. Superiore D



Mav 1902 Tav. 16



Carte Laguna del 1934



Volo del 97



Istituto Geografico Militare
Fot.n° 316



Istituto Geografico Militare
Fot.n° 318



Istituto Geografico Militare
Fot.n° 719



Per la corretta visualizzazione di questo cd è necessario
aver installato sul proprio sistema
Adobe Acrobat Reader e **Macromedia Flash Player 6**



Metti
Maschera



Metti
Griglia



Nascondi
Anteprima

Sezione 52

Corrispondenza con la
Carta Tecnica Regionale

Elementi
Interessati

n° 128092

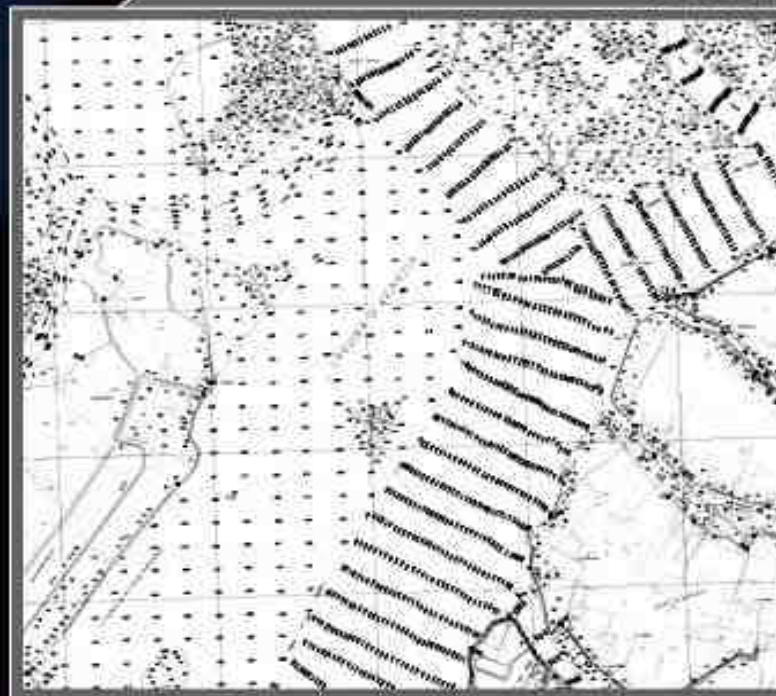
n° 128103

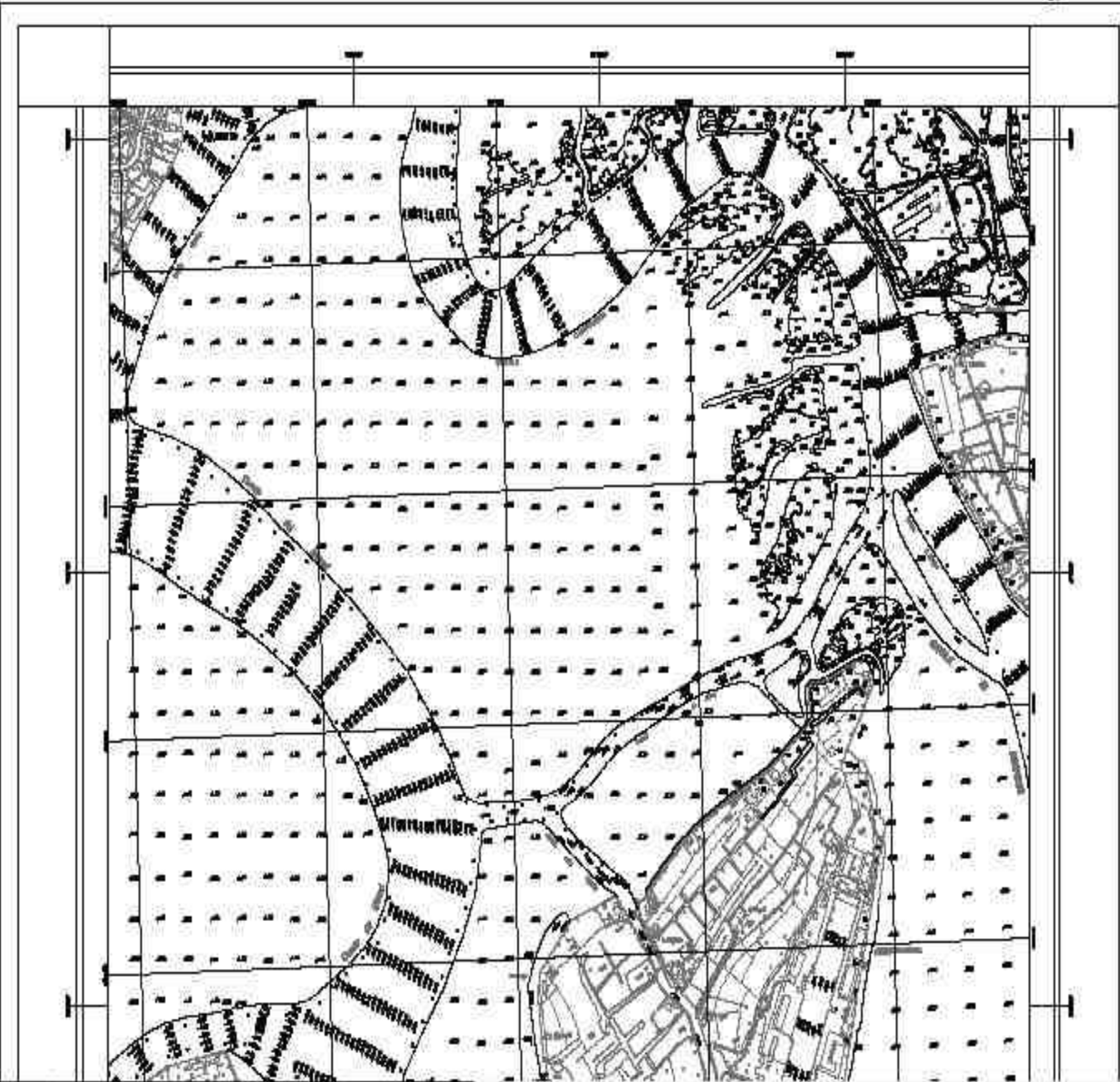
n°

n°

Formato di Stampa: 84 x 59.4

Crevan





MINISTERO DELLE INFRASTRUTTURE E DEI TRASPORTI



MAGISTRATO ALLE ACQUE
CARTA DELLA LAGUNA DI VENEZIA


ALFONSO
Scala: 1:10.000



VIGNOLE

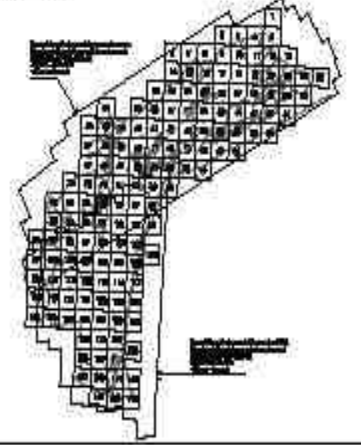
ELEMENTI METRICI										SEZ.
"M"		"C"		"A"		"S"		"T"		
1	2	3	4	5	6	7	8	9	10	62
100	100	100	100	100	100	100	100	100	100	
100	100	100	100	100	100	100	100	100	100	

RAPPRESENTAZIONE DEI COMPONENTI DI BASE	
ALFONSO Società per Azioni Via Venezia, 100 - 30131 Venezia Tel. 041/271111	ALFONSO Società per Azioni Via Venezia, 100 - 30131 Venezia Tel. 041/271111



ALFONSO
Società per Azioni
Via Venezia, 100 - 30131 Venezia
Tel. 041/271111

ALFONSO
Società per Azioni
Via Venezia, 100 - 30131 Venezia
Tel. 041/271111



Scale: 1:10.000




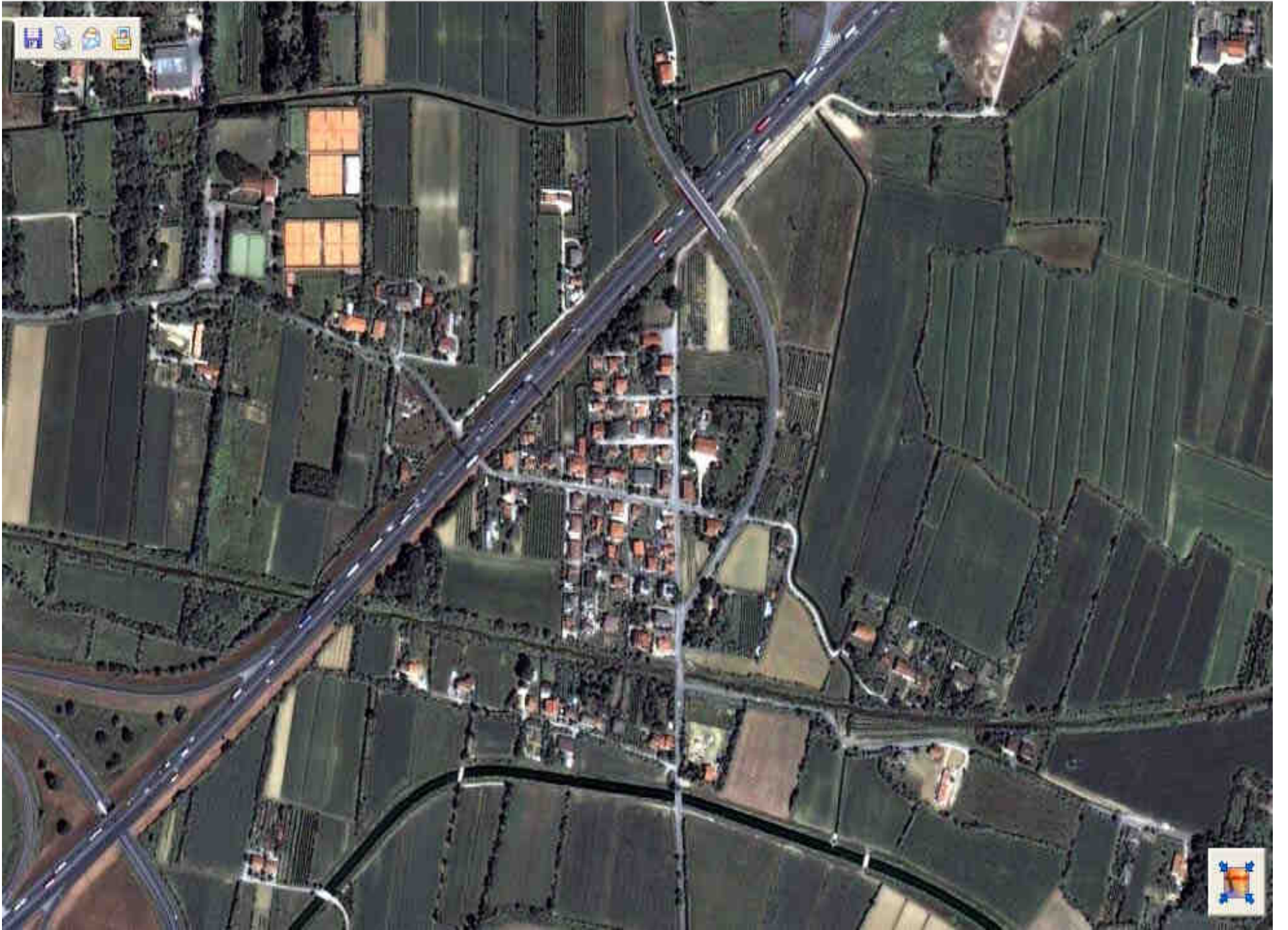
Sintesi additiva delle bande MS-1 (444,7-516,0 nm), MS-2(506,4-595,0 nm), MS-3(631,9-697,7 nm),

ricampionate utilizzando la banda pancromatica(525,8-928,5 nm) per raggiungere la risoluzione di 1 mq ed esposte con i filtri del Blu, Verde, Rosso per ottenere un'immagine a colori quasi naturali.

Estrazione di elementi sulla base della Carta Tecnica Regionale in scala 1:5000

[Documento con specifiche complete](#)







Servizio Informativo

Indirizzi Utili

Sistemi di consultazione
del Servizio Informativo

Sistemi di consultazione
di enti esterni

Progetti GEOMEDIA

Percorsi di Rete Utili

Briccole

Idrografia

Uso del Suolo



Sabato 10 Settembre 2005 Ore: 18:30

Servizio Informativo



Selezionare l' area desiderata.

- Tematismi
- Acqua
- Barene
- Briccole
- Canali
- Sfondo Raster
- Terra



AGGIORNA

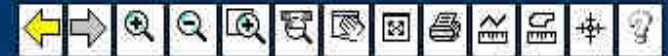
ESCI









Scala 1:670325



MAV - SIN - Progetto GIS
Briccole in laguna



Tematismi

-  Acqua
-  Barene
-  Briccole
-  Canali
-  Sfondo Raster
-  Terra



AGGIORNA

ESCI



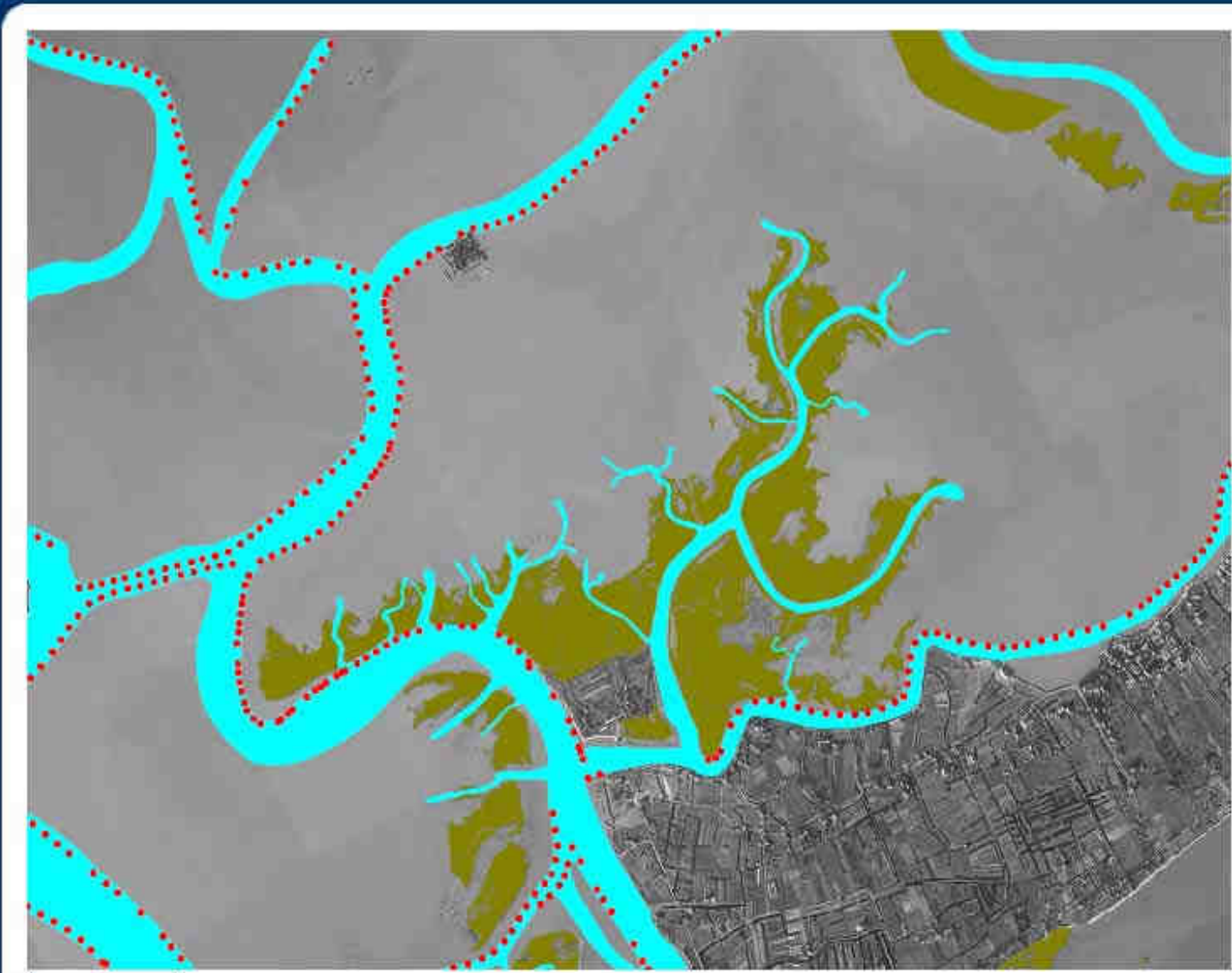
Scala 1:23330



MAV - SIN - Progetto GIS
Briccole in laguna



- Tematismi
- Acqua
- Barene
- Briccole
- Canali
- Sfondo Raster
- Terra



AGGIORNA ESCI



Scala 1:21795

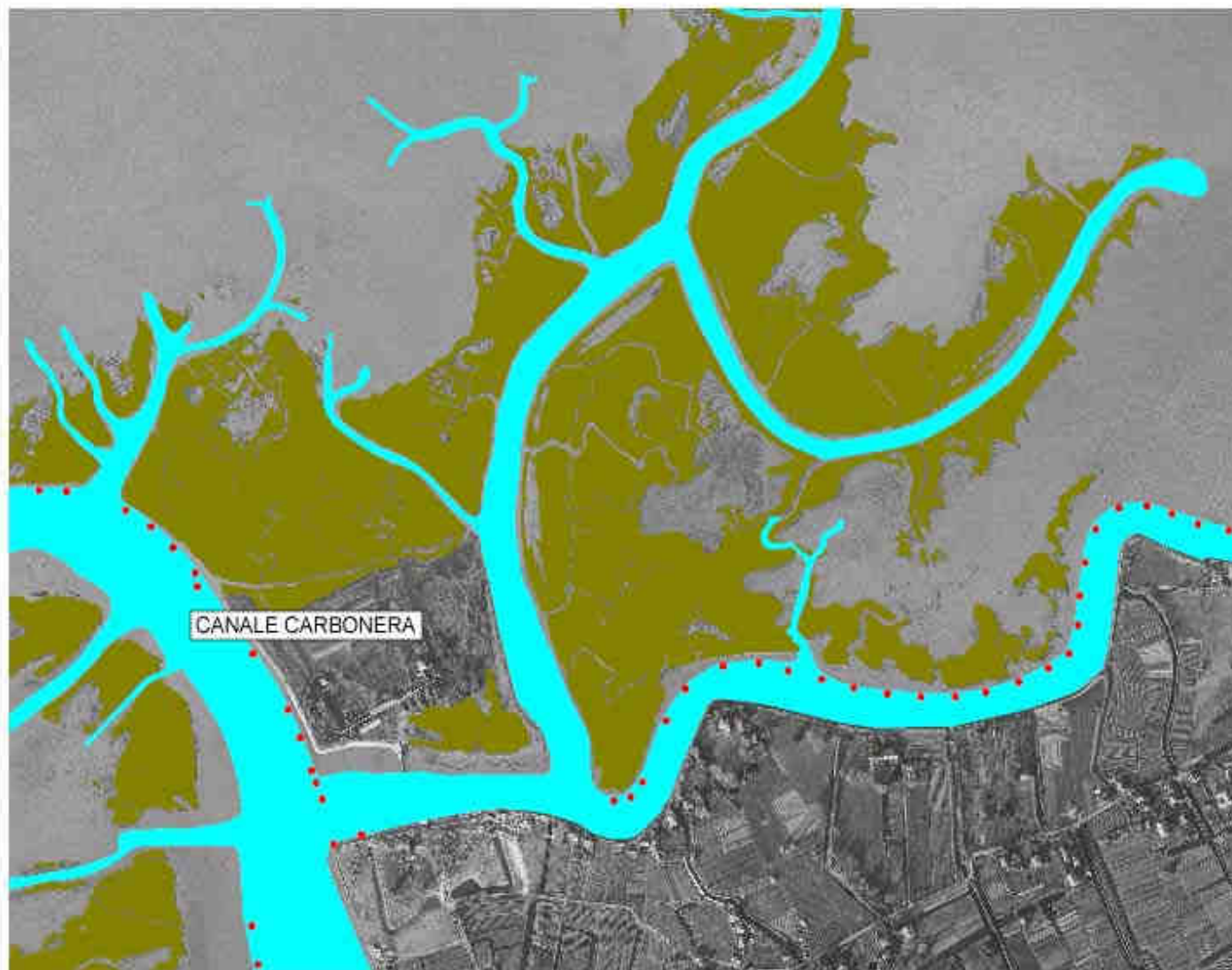


MAV - SIM - Progetto GIS
Briccole in laguna



Tematismi

- Acqua
- Barene
- Briccole
- Canali
- Sfondo Raster
- Terra



AGGIORNA

ESCI

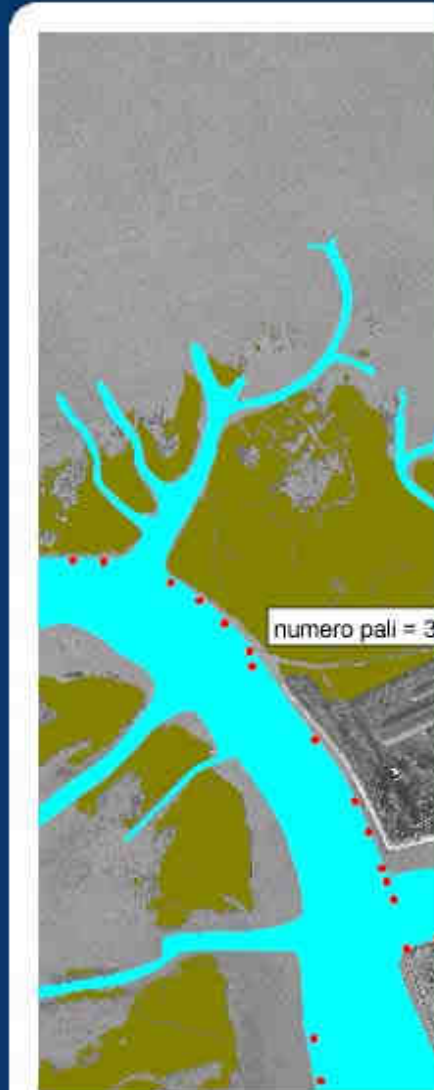
Scala 1:9638



MAV - SIN - Progetto GIS
Briccole in laguna

Tematismi

- Acqua
- Barene
- Briccole
- Canali
- Sfondo Raster
- Terra



250 m

AGGIORNA

ESCI


Briccole

Tipologia BRICCOLA

Lato Canale SINISTRA

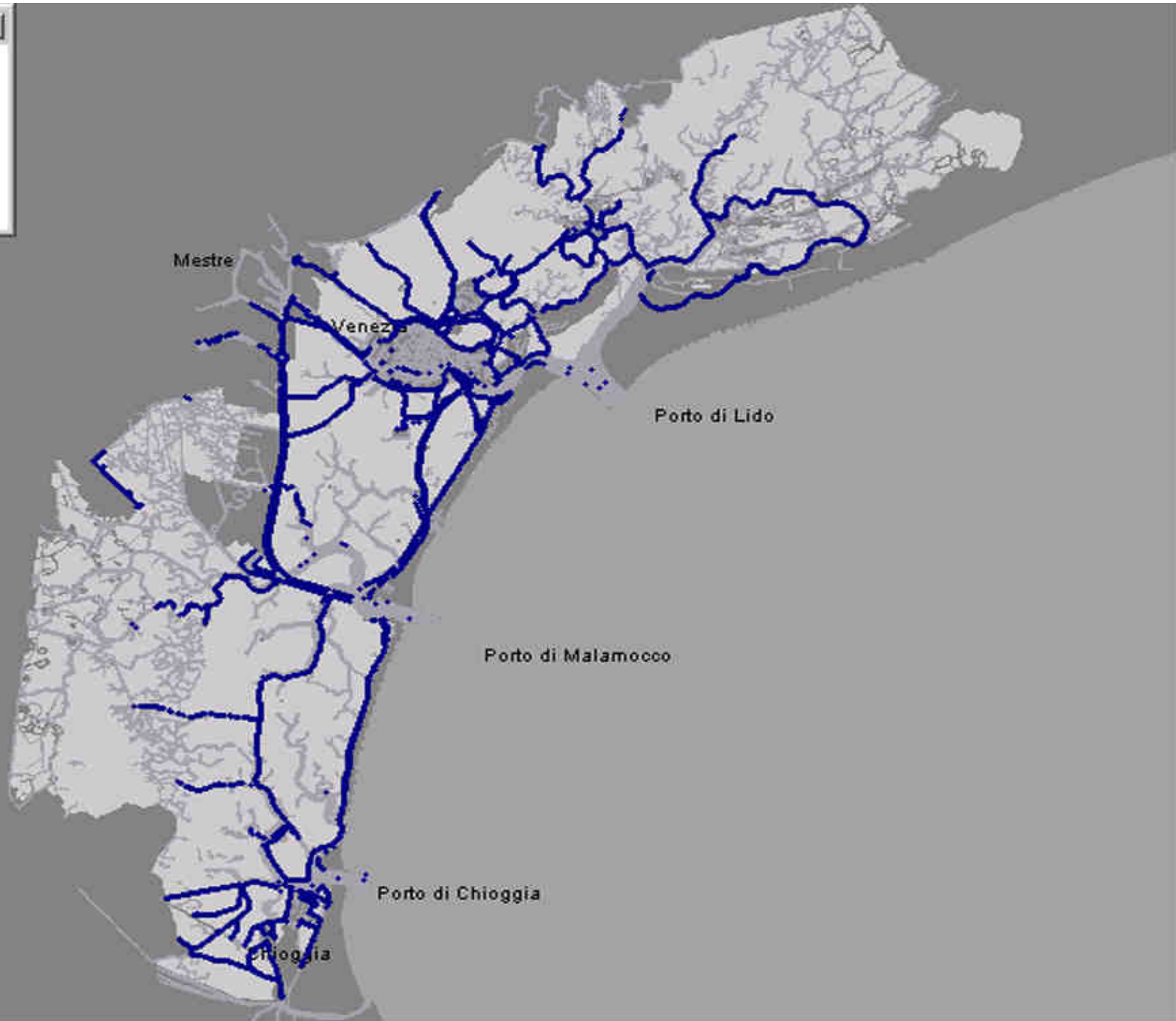
Elemento CTR 128092

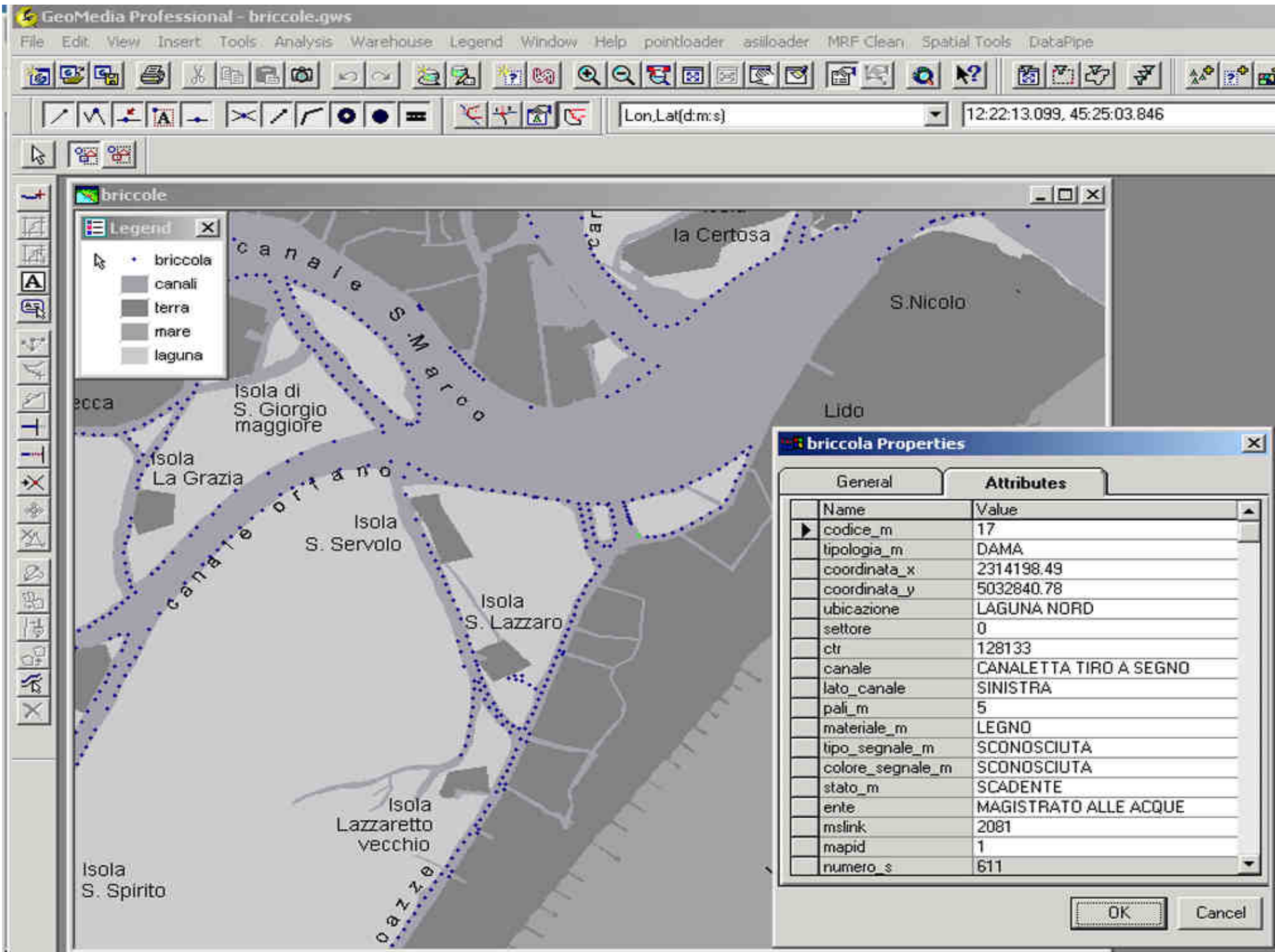
MAGISTRATO ALLE ACQUE



Legend

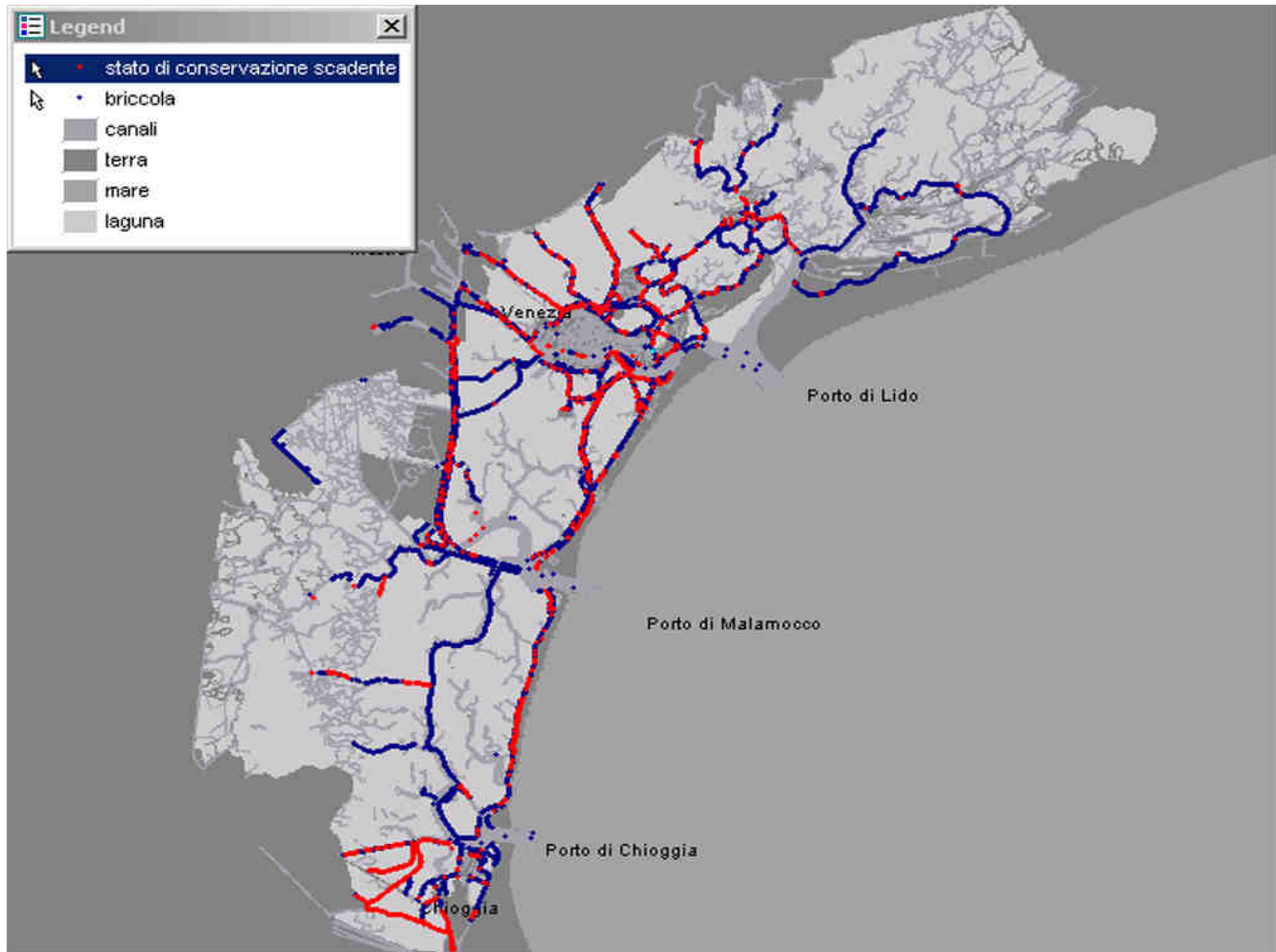
- briccola
- canali
- terra
- mare
- laguna





Legend

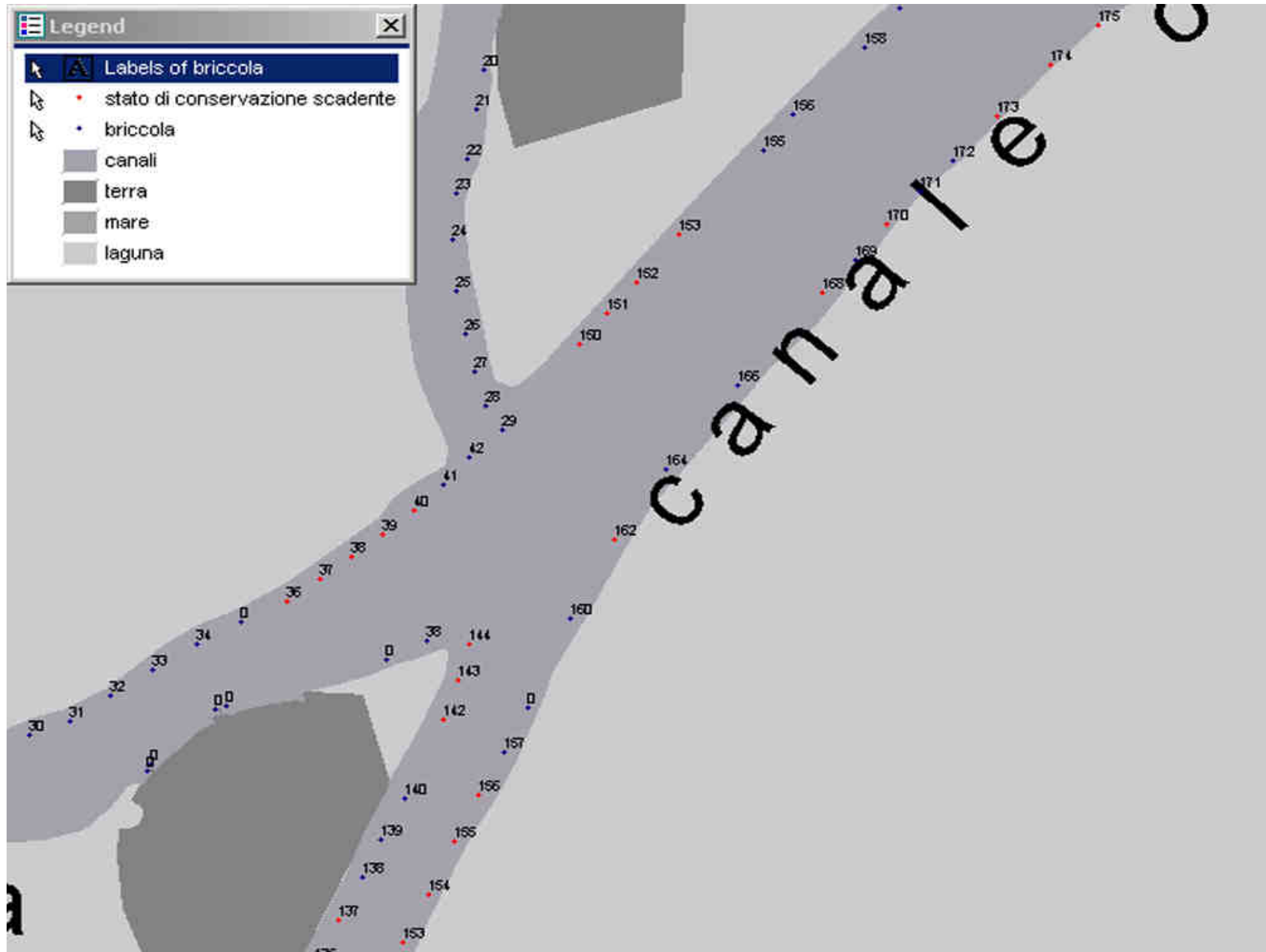
- stato di conservazione scadente
- briccola
- canali
- terra
- mare
- laguna



Legend

Labels of briccola

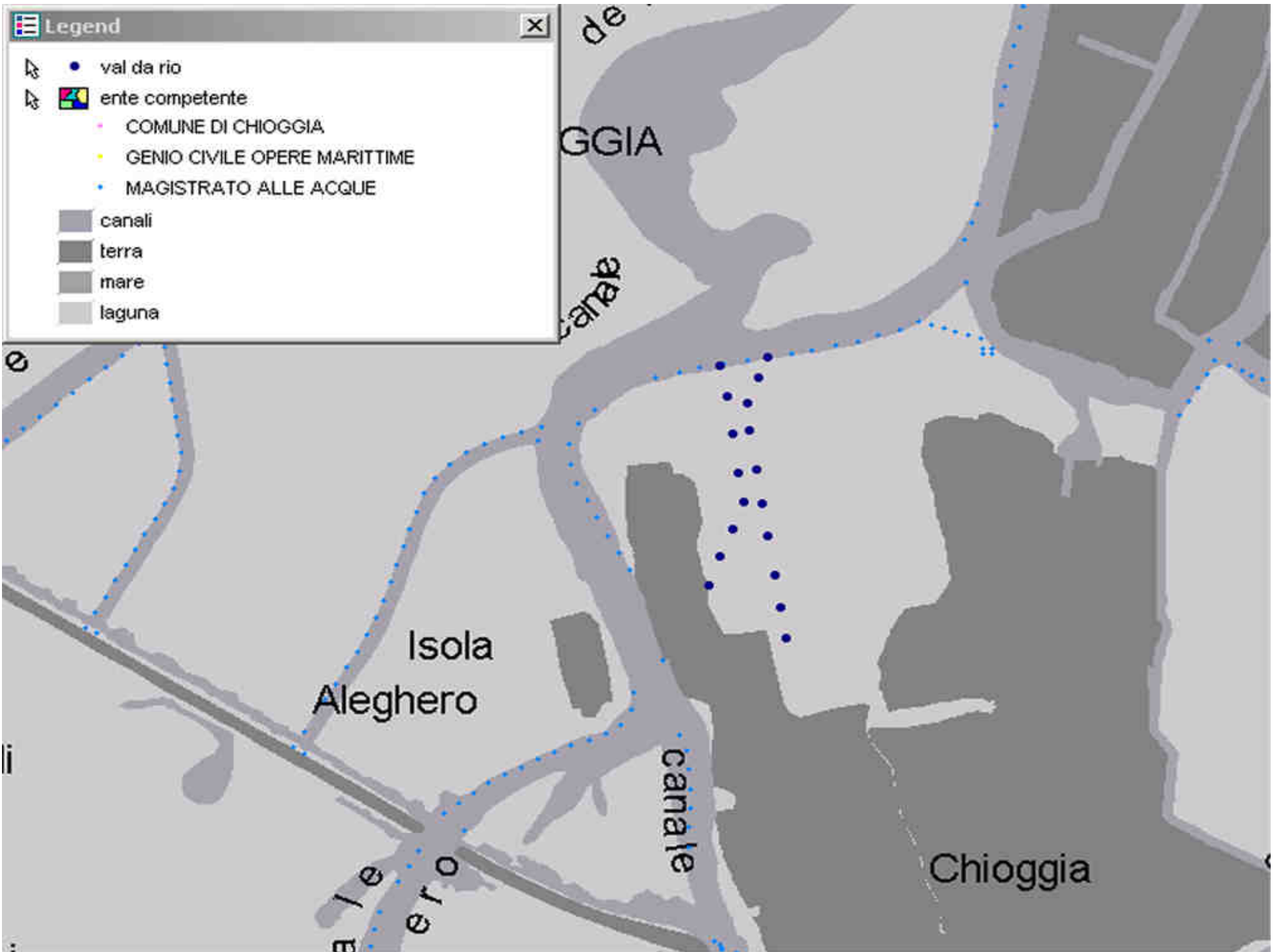
- stato di conservazione scadente
- briccola
- canali
- terra
- mare
- laguna

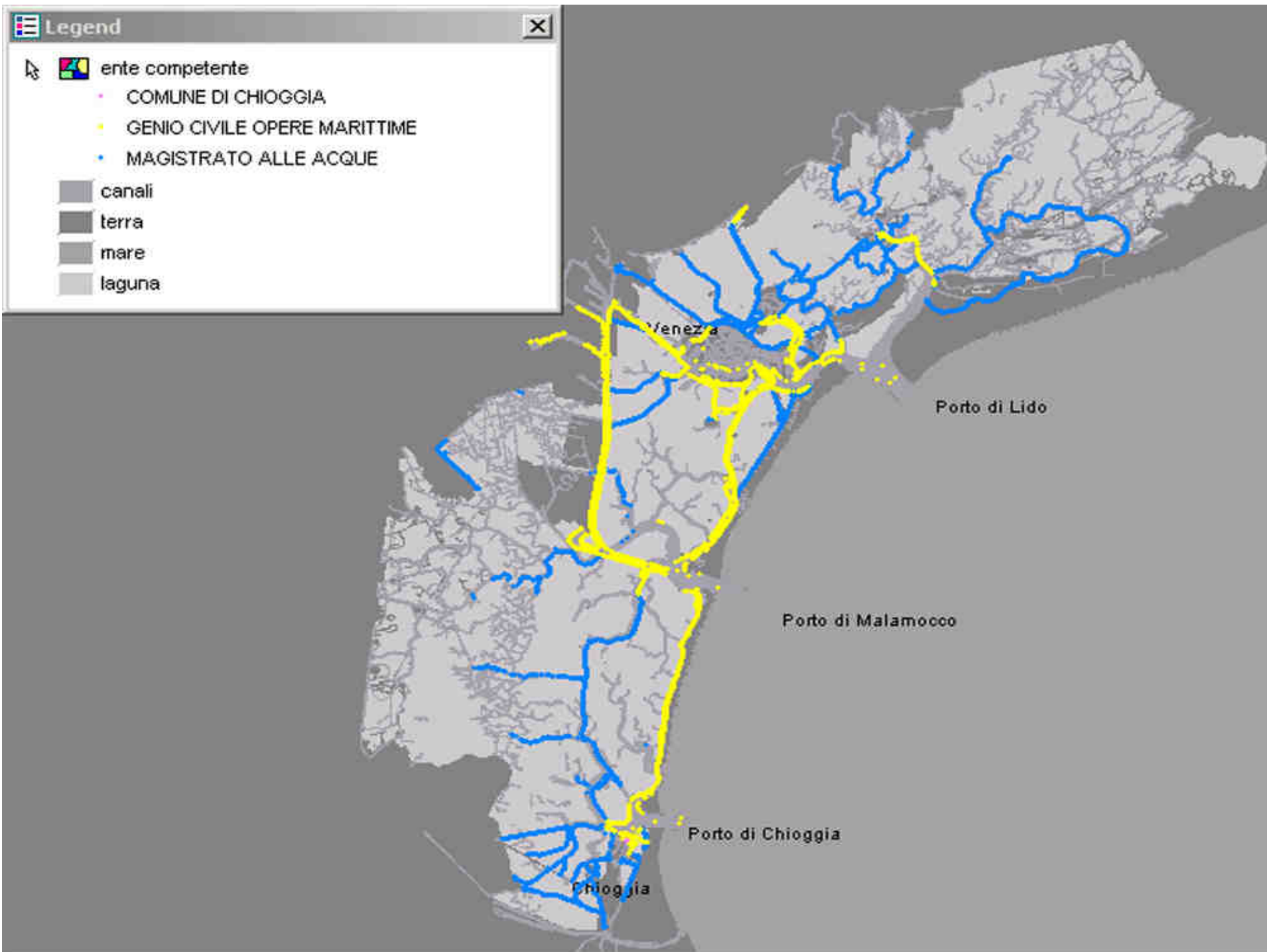


Legend

- stato di conservazione scadente
- briccola
- canali
- terra
- mare
- laguna







MAV - SIN - Progetto GIS sull'Uso del Suolo



Nome Utente

Codice d' Accesso

Powered by WebEditor - ADVANCED GRAPHICS SYSTEMS



MAV - SIN - Progetto
GIS sull'Uso del Suolo



- Tematismi di base
 - Acqua
 - Barene
 - Ikonos 2001
- Uso del Suolo
 - Uso del suolo
 - Zone in evidenza
 - Boschi
 - Discariche
 - Urbano Denso
 - Urbano Discontinuo
 - Verde



AGGIORNA

ESCI




Scala 1:670325



MAV - SIN - Progetto
GIS sull'Uso del Suolo



- Tematismi di base
 - Acqua
 - Barene
 - Ikonos 2001
- Uso del Suolo
 - Uso del suolo
- Zone in evidenza
 - Boschi
 - Discariche
 - Urbano Denso
 - Urbano Discontinuo
 - Verde



AGGIORNA ESCI

 1000 m

Scala 1:48377



MAV - SIN - Progetto
GIS sull'Idrografia



- Idrografia**
- Bacini Idrografici
- Fiumi
- Nodi
- Sezioni idrauliche
- Tematismi di base**
- Acqua
- Barene
- Canali
- IKONOS 2001 colori
- Volo 2002 bn



AGGIORNA

ESCI



Scala 1:670325



- Idrografia**
 - Bacini Idrografici
 - Fiumi
 - Nodi
 - Sezioni idrauliche
- Tematismi di base**
 - IKONOS 2001 colori
 - Volo 2002 bn.



AGGIORNA

ESCI

500 m

Scala 1:32860



- Idrografia**
 - Bacini Idrografici
 - Flumi
 - Nodi
 - Sezioni idrauliche
- Tematismi di base**
 - IKONOS 2001 colori
 - Volo 2002 bn



AGGIORNA

ESCI

250 m

Scala 1:15668



MAV - SIN - Progetto
GIS sull'Idrografia



- Idrografia**
 - Bacini Idrografici
 - Fiumi
 - Nodi
 - Sezioni idrauliche
- Tematismi di base**
 - Acqua
 - Barene
 - Canali
 - IKONOS 2001 colori
 - Volo 2002 bn



AGGIORNA

ESCI

500 m

Scala 1:29295



MAV - SIN - Progetto
GIS sull'Idrografia

- Idrografia**
 - Bacini Idrografici
 - Fiumi
 - Nodi
 - Sezioni idrauliche
- Tematismi di base**
 - Acqua
 - Barene
 - Canali
 - IKONOS 2001 colori
 - Volo 2002 bn



AGGIORNA

ESCI

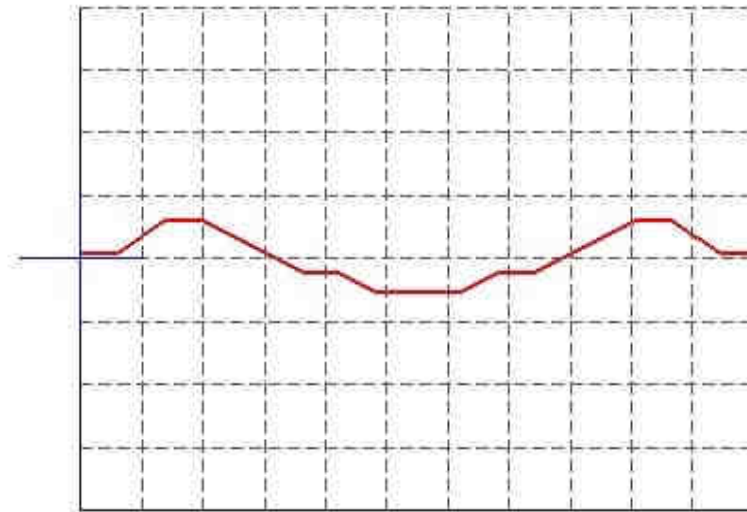
Sezioni idrauliche

Sezione Idraulica n° 6

Chiudi

Lunghezza tratto in metri 1.400

Lunghezza progressiva in metri 7.190



----- Griglia a 5 m.

----- Tracciato sezione



- Tematismi
- Barene
- Canali lagunari
- Strondo Raster
- Sondaggi



AGGIORNA

ESCI



Scala 1:575



- Tematismi
- Barene
- Canali lagunari
- Sfondo Raster
- Sondaggi


Interrogazioni disponibili

Sondaggi - Ricerca per anno di esecuzione

Sondaggi - Ricerca per Esecutore

Sondaggi - Ricerca per Località

Operazione completata



AGGIORNA

ESCI



Scale 1:575

Sondaggi - Ricerca per anno di esecuzione

Anno di esecuzione: 1987

Esegui Ricerca

Torna alla lista

anno	esecutore		
1987	RODIO SPA - 1 CAMPAGNA DI INDAGINI GEOGNOSTICHE E PROVE GEOTECNICHE - CONV. 6479	00	
1987	RODIO SPA - 1 CAMPAGNA DI INDAGINI GEOGNOSTICHE E PROVE GEOTECNICHE - CONV. 6479	00	
1987	GEOSONDAGGI - CAMPAGNA DI CAROTAGGI E ANALISI DI LABORATORIO - CONV. 6479	00	
1987	GEOSONDAGGI - CAMPAGNA DI CAROTAGGI E ANALISI DI LABORATORIO - CONV. 6479	00	
1987	GEOSONDAGGI - CAMPAGNA DI CAROTAGGI E ANALISI DI LABORATORIO - CONV. 6479	00	
1987	GEOSONDAGGI - CAMPAGNA DI CAROTAGGI E ANALISI DI LABORATORIO - CONV. 6479	00	
1987	GEOSONDAGGI - CAMPAGNA DI CAROTAGGI E ANALISI DI LABORATORIO - CONV. 6479	00	
1987	GEOSONDAGGI - CAMPAGNA DI CAROTAGGI E ANALISI DI LABORATORIO - CONV. 6479	00	
1987	GEOSONDAGGI - CAMPAGNA DI CAROTAGGI E ANALISI DI LABORATORIO - CONV. 6479	00	
1987	GEOSONDAGGI - CAMPAGNA DI CAROTAGGI E ANALISI DI LABORATORIO - CONV. 6479	00	

«« < > »» Pagina: 15 di 17

Operazione completata Internet



AGGIORNA ESCI



Scale 1:575

Sondaggi - Ricerca per anno di esecuzione

Anno di esecuzione

Esegui Ricerca

Torna alla lista

anno	esecutore		
1987	RODIO SPA - 1 CAMPAGNA DI INDAGINI GEOGNOSTICHE E PROVE GEOTECNICHE - CONV. 6479	00	
1987	RODIO SPA - 1 CAMPAGNA DI INDAGINI GEOGNOSTICHE E PROVE GEOTECNICHE - CONV. 6479	00	
1987	GEOSONDAGGI - CAMPAGNA DI CAROTAGGI E ANALISI DI LABORATORIO - CONV. 6479	00	
1987	GEOSONDAGGI - CAMPAGNA DI CAROTAGGI E ANALISI DI LABORATORIO - CONV. 6479	00	
1987	GEOSONDAGGI - CAMPAGNA DI CAROTAGGI E ANALISI DI LABORATORIO - CONV. 6479	00	
1987	GEOSONDAGGI - CAMPAGNA DI CAROTAGGI E ANALISI DI LABORATORIO - CONV. 6479	00	
1987	GEOSONDAGGI - CAMPAGNA DI CAROTAGGI E ANALISI DI LABORATORIO - CONV. 6479	00	
1987	GEOSONDAGGI - CAMPAGNA DI CAROTAGGI E ANALISI DI LABORATORIO	00	
1987	GEOSONDAGGI - CAMPAGNA DI CAROTAGGI E ANALISI DI LABORATORIO - CONV. 6479	00	

« « > >> Pagina: 15 di 17.



552

http://147.123.69.54 - WebEditor 3.1 - ADVANCED GRAPHICS SYSTEMS

Scheda dei Sondaggi - Servizio Informativo

Data

1987

Esecutore

GEOSONDAGGI - CAMPAGNA DI CAROTAGGI E ANALISI DI LABORATORIO - CONV. 6479

Località

CASSE DI COLMATA D-E

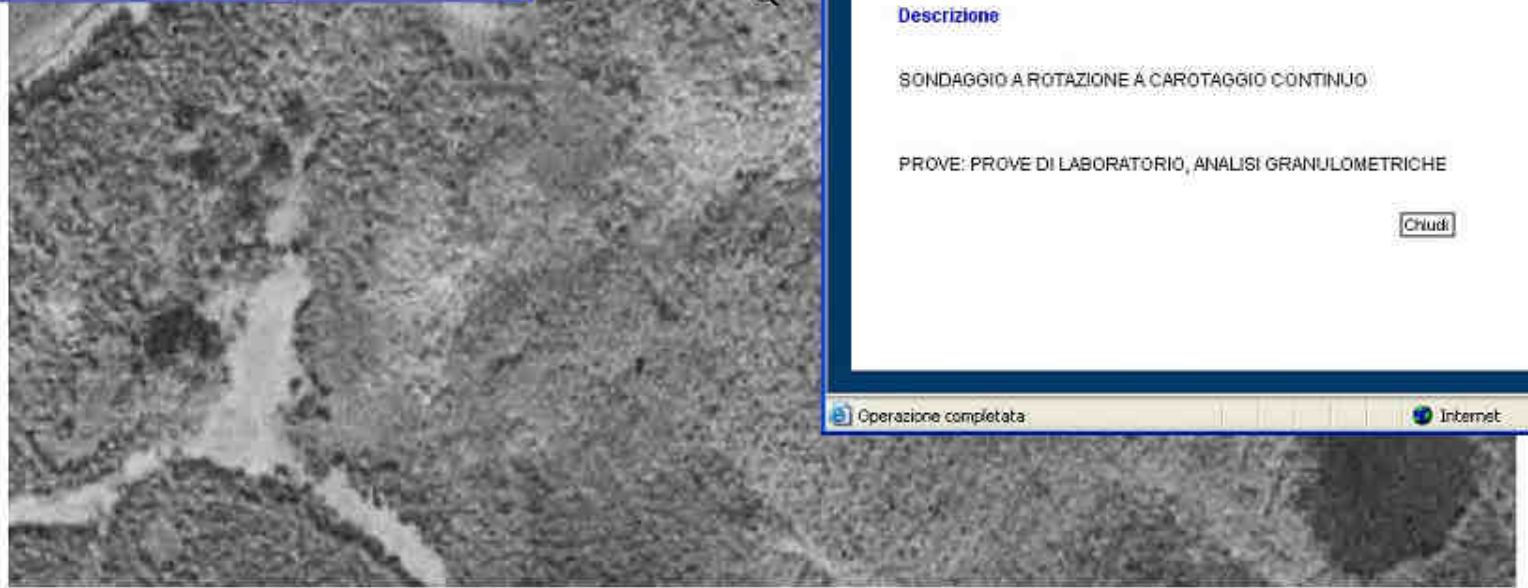
Descrizione

SONDAGGIO A ROTAZIONE A CAROTAGGIO CONTINUO

PROVE: PROVE DI LABORATORIO, ANALISI GRANULOMETRICHE

Chiudi

Operazione completata Internet




AGGIORNA

ESCI

10 m

Scala 1:43





ACCESSO ALLA BDMA

Username:

Password:

Entra >

[Nuova registrazione](#)

[Cambia password](#)

[Informazioni](#)

Utente collegato: **Roberto Rosselli** < Logout >

Selezione posizione geografica



Selezionare la posizione cliccando sulla mappa.

Latitudine:

Longitudine:

Raggio di ricerca [m]:

Se non si opera alcuna selezione si abiliteranno automaticamente tutte le coordinate presenti in BDMA.

< Indietro

Deseleziona coordinate

Avanti >

SERVIZIO INFORMATIVO DEL MAGISTRATO ALLE ACQUE DI VENEZIA BANCA DATI MONITORAGGI AMBIENTALI BDMA

DEFINIZIONE CRITERI DI INTERROGAZIONE

Posizione geografica:	Latitudine: [tutte le latitudini] Longitudine: [tutte le longitudini] Tolleranza: [qualsiasi valore]
Unità morfologiche:	[tutte le unità]
Progetti:	[tutti i progetti]
Stazioni:	[tutte le stazioni]
Campioni:	[tutti i campioni]
Campagne:	[tutte le campagne]
Matrici:	[tutte le matrici]
Classi:	[tutte le classi]
Parametri:	[tutti i parametri]
Intervallo temporale:	Data inizio: [qualsiasi data] Data fine: [qualsiasi data]
Profondità:	Minima: [qualsiasi profondità] Massima: [qualsiasi profondità]

<← Indietro Cancella tutto Esegui →>

Info

Documenti
online

Work area

Nuova
interrogazione

**SERVIZIO INFORMATIVO DEL MAGISTRATO ALLE ACQUE DI VENEZIA
BANCA DATI MONITORAGGI AMBIENTALI
BDMA**

RISULTATI DELL'INTERROGAZIONE

VALORI PRESENTI NELLA BDMA CORRISPONDENTI AI CRITERI SELEZIONATI: 6

Posizione geografica:	Latitudine: 5034843.96 Longitudine: 2308521.4 Tolleranza: 500
Unità morfologiche:	[tutte le unità]
Progetti:	[tutti i progetti]
Stazioni:	[tutte le stazioni]
Campioni:	[tutti i campioni]
Campagne:	[tutte le campagne]
Matrici:	SEDIMENTO - SEDIMENTO
Classi:	CARATTERISTICHE CHIMICO-FISICHE SEDIMENTO
Parametri:	[tutti i parametri]
Intervallo temporale:	Data inizio: [qualsiasi data] Data fine: [qualsiasi data]
Profondità:	Minima: [qualsiasi profondità] Massima: [qualsiasi profondità]

[← Modifica Selezione](#) [Salva su work-area](#) [Visualizza risultati →](#)

[Info](#) [Documenti](#) [Work area](#) [Nuova](#)

http://th.magisacque.it:8080/BancaDatiMonitoraggiAmbientali/App/private/scelta_parametri?idRic - Microsoft Internet Explorer

File Edit View Favorites Tools Help Address atiMonitoraggiAmbientali/App/private/scelta_parametri?idRicerca=2122&NumRecs=6 Go Collegamenti

SERVIZIO INFORMATIVO DEL MAGISTRATO ALLE ACQUE DI VENEZIA BANCA DATI MONITORAGGI AMBIENTALI BDMA

SELEZIONE PARAMETRI (1 di 2)

Parametri disponibili:

- DENSITÀ APPARENTE (g/cm³)
- RESIDUO SECCO A 110°C (%)

Parametri selezionati:

- DENSITÀ APPARENTE (g/cm³)
- RESIDUO SECCO A 110°C (%)

Aggiungi >

< Rimuovi

<< Rimuovi tutti

Sposta su

Sposta giù

Abilita/disabilita la visualizzazione dell'informazione relativa al "Metodo di campionamento"

← Ritorna ai risultati Avanti →

Info **Documenti online** **Work area** **Nuova interrogazione**

Internet



**SERVIZIO INFORMATIVO DEL MAGISTRATO ALLE ACQUE DI VENEZIA
BANCA DATI MONITORAGGI AMBIENTALI
BDMA**

TABELLA VALORI

NUMERO RIGHE: 6

SEDIMENTO - SEDIMENTO:

N°	PROGETTO	CAMPAGNA	STAZIONE	LATITUDINE (Coord. Gauss- Boaga)	LONGITUDINE (Coord. Gauss-Boaga fuso Est)	ISTAT (gg/mm hh:mm)
1	PROGETTO 2023 - LINEA B.1	CAMPAGNE SEDIMENTI SITI INDAGINE 1989	M11	5034742.0	2308754.0	19/02/1998
2	PROGETTO 2023 - LINEA B.1	CAMPAGNE SEDIMENTI SITI INDAGINE 1989	M11	5034742.0	2308754.0	19/02/1998
3	PROGETTO 2023 - LINEA B.1	CAMPAGNE SEDIMENTI SITI INDAGINE 1989	M11	5034742.0	2308754.0	19/02/1998
4	PROGETTO 2023 - LINEA B.1	CAMPAGNE SEDIMENTI SITI INDAGINE 1989	M11	5034742.0	2308754.0	19/02/1998
5	PROGETTO 2023 - LINEA B.1	CAMPAGNE SEDIMENTI SITI INDAGINE 1989	M11	5034742.0	2308754.0	19/02/1998
6	PROGETTO 2023 - LINEA B.1	CAMPAGNE SEDIMENTI SITI INDAGINE 1989	M11	5034742.0	2308754.0	19/02/1998

Legend

tipologia d'impianto

- cabina
- cabina di distribuzione
- cabina elettrica
- cabina primaria
- cabina primaria AT/MT
- cassetta di distribuzione
- centrale San Andrea
- centrale termoelettrica
- centralina secondaria
- contatori
- coppie di segnalazione
- punto di accensione e spegnimento
- utente AT
- valvola di controllo

ente di competenza

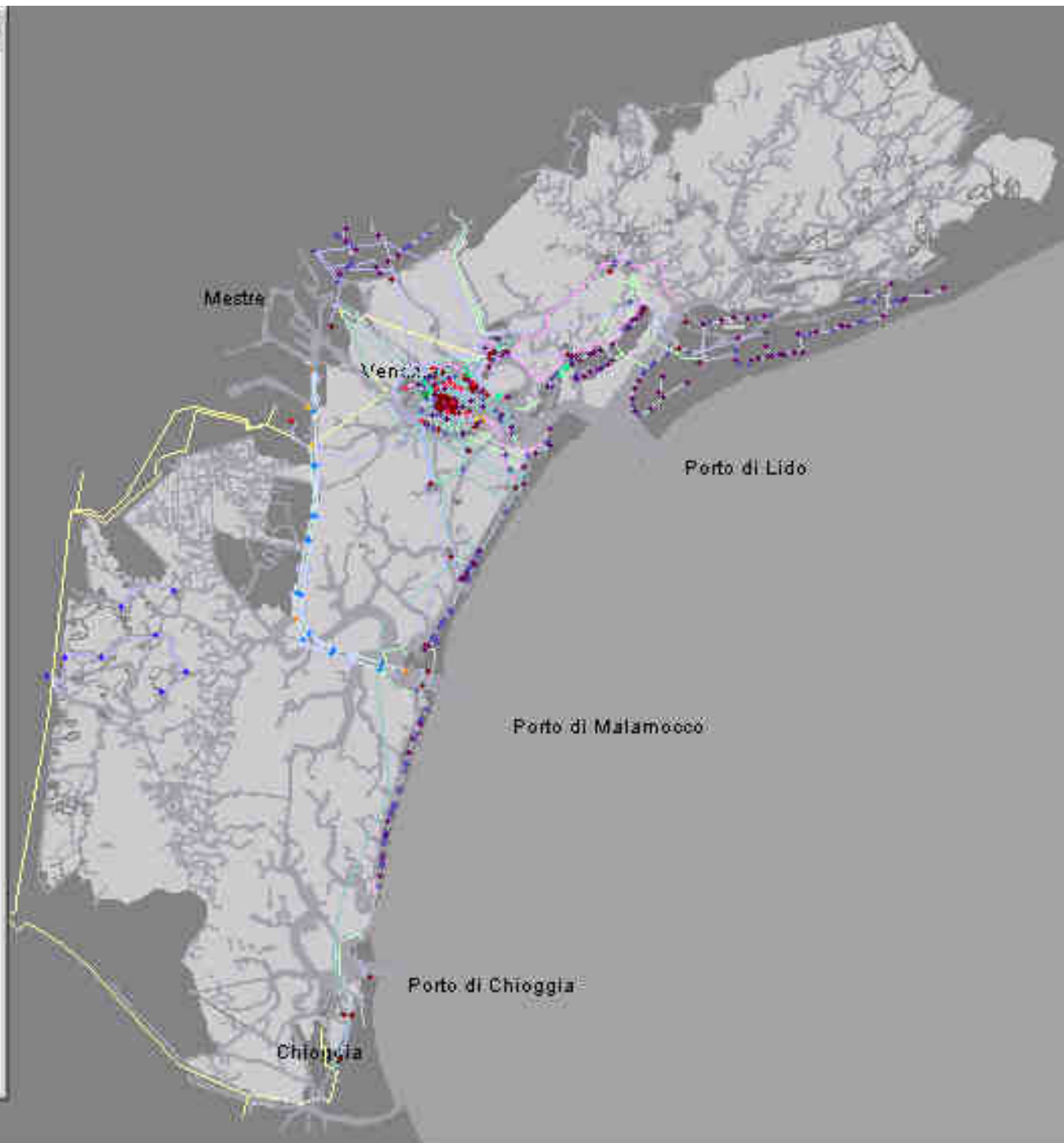
- agip
- aspiv
- autorità portuale di Venezia
- comune di Venezia
- enel
- italgas
- snam
- telecom

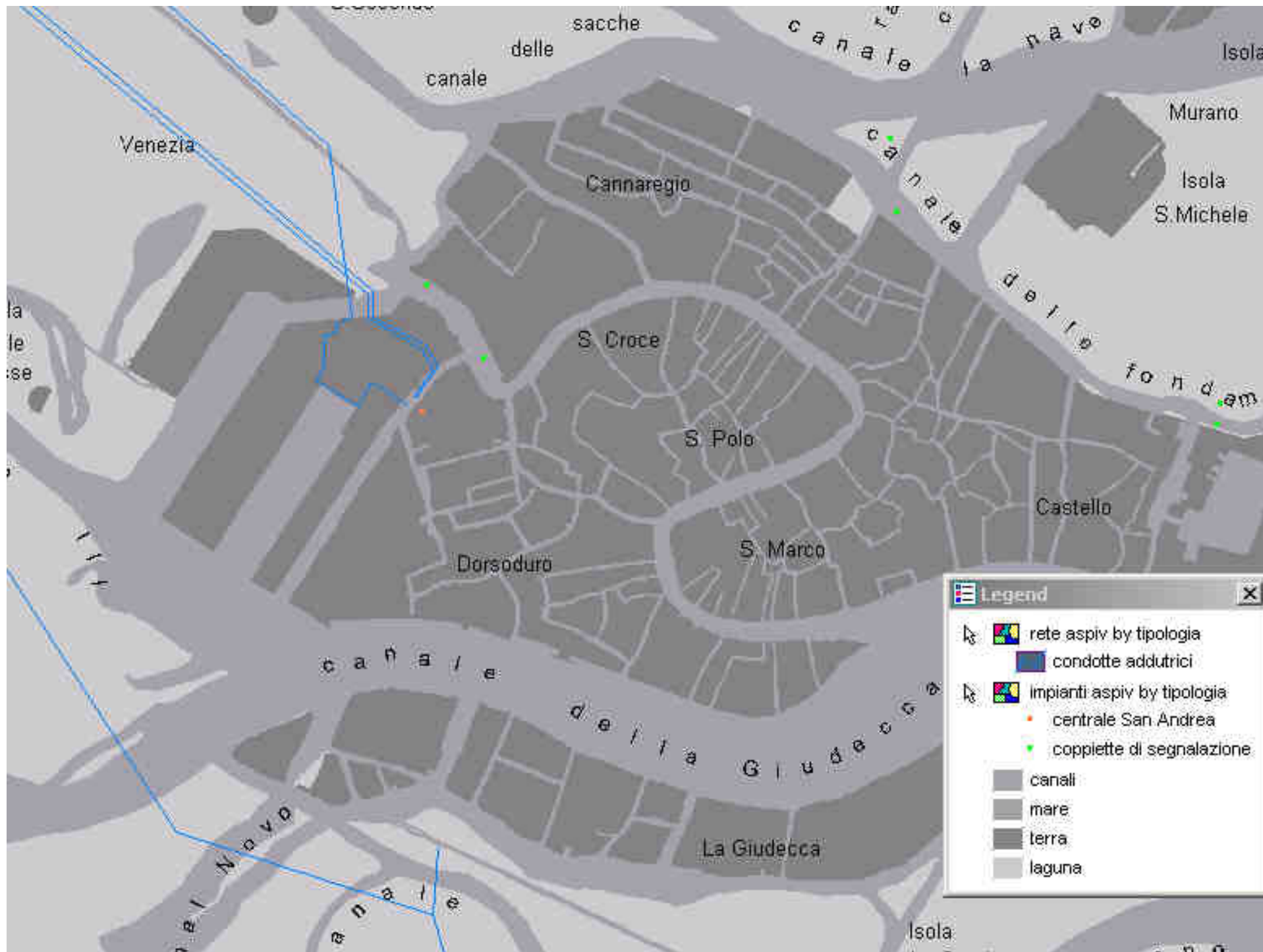
■ canali

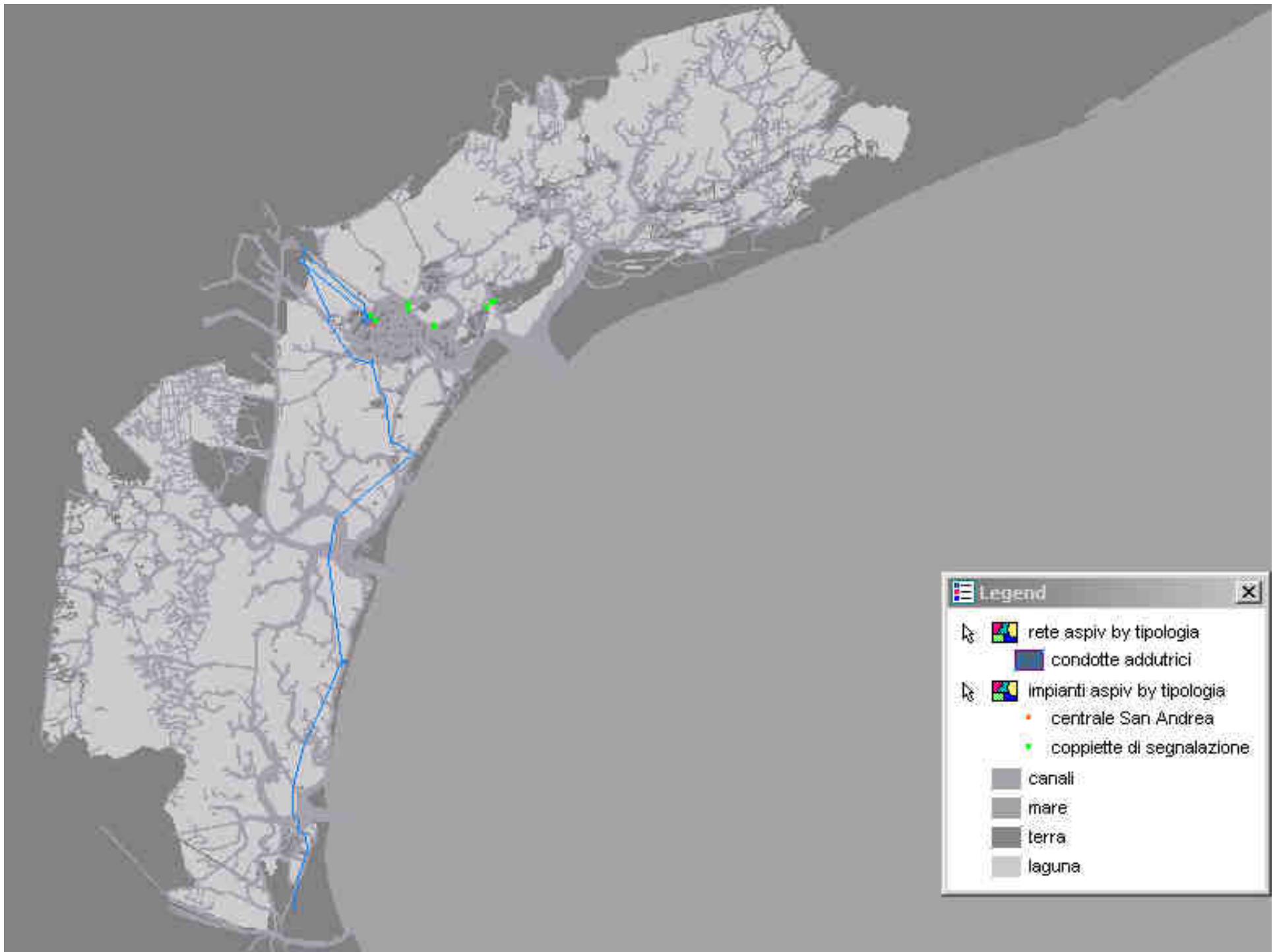
■ terra

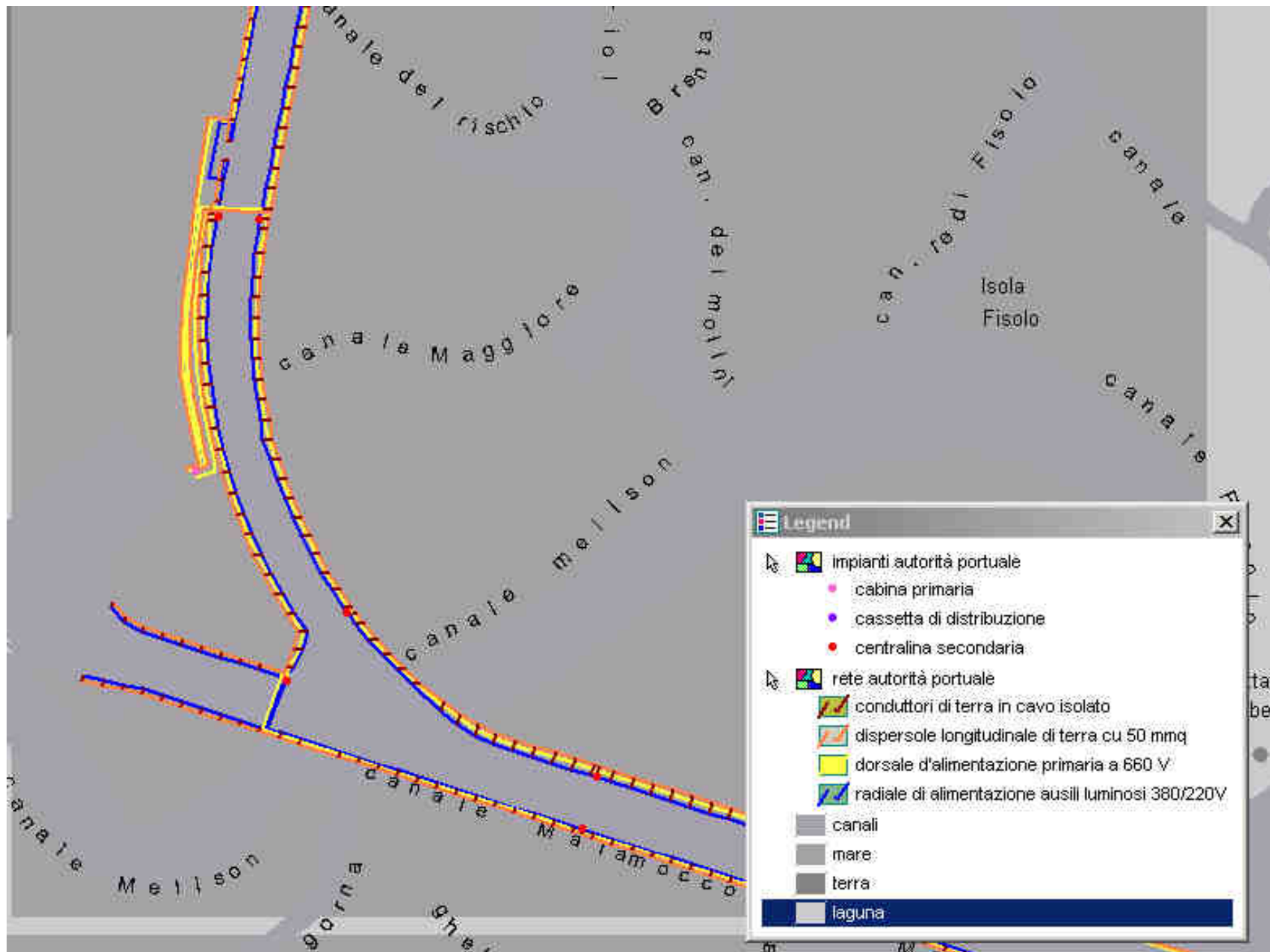
■ mare

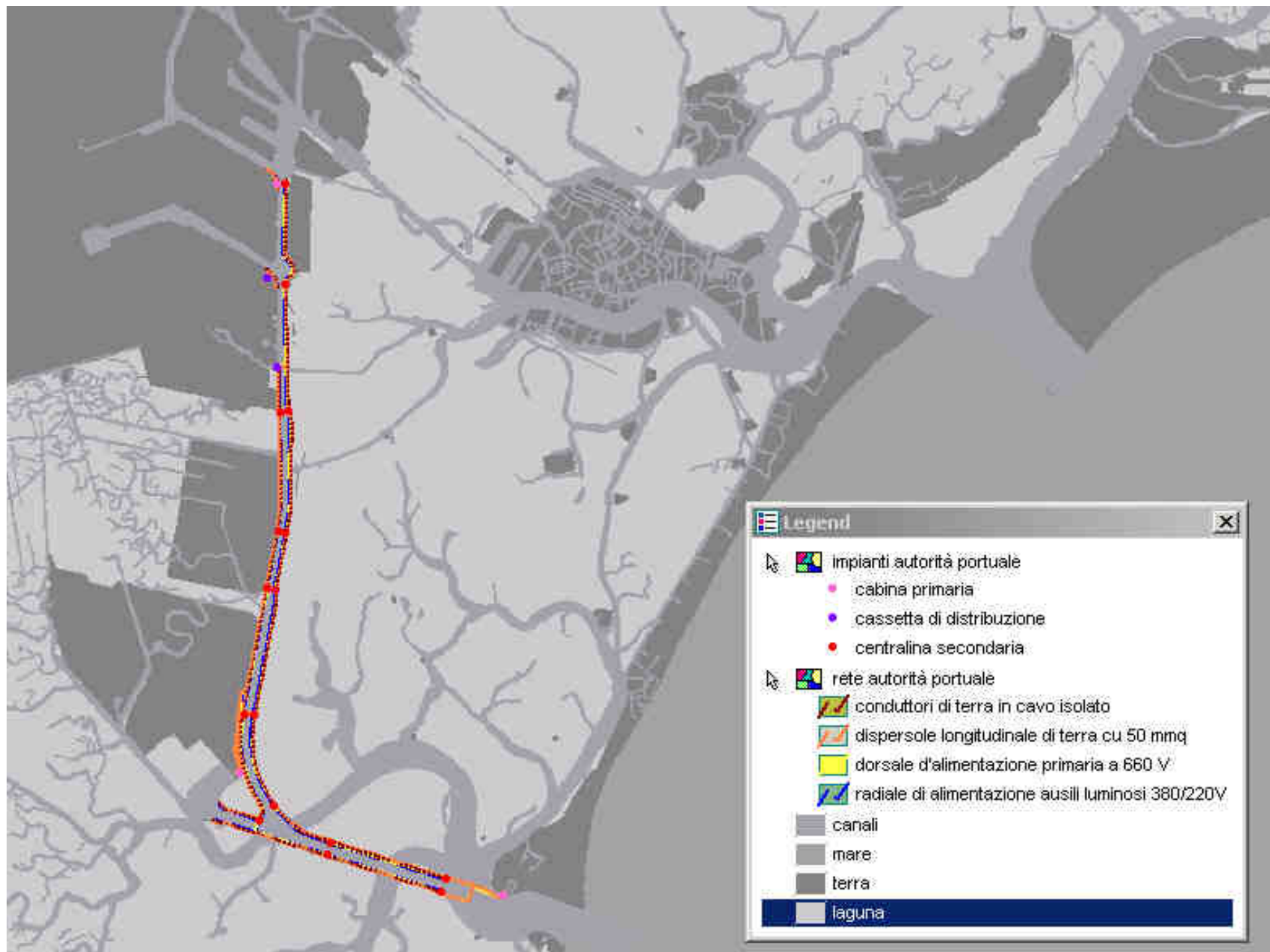
■ laguna

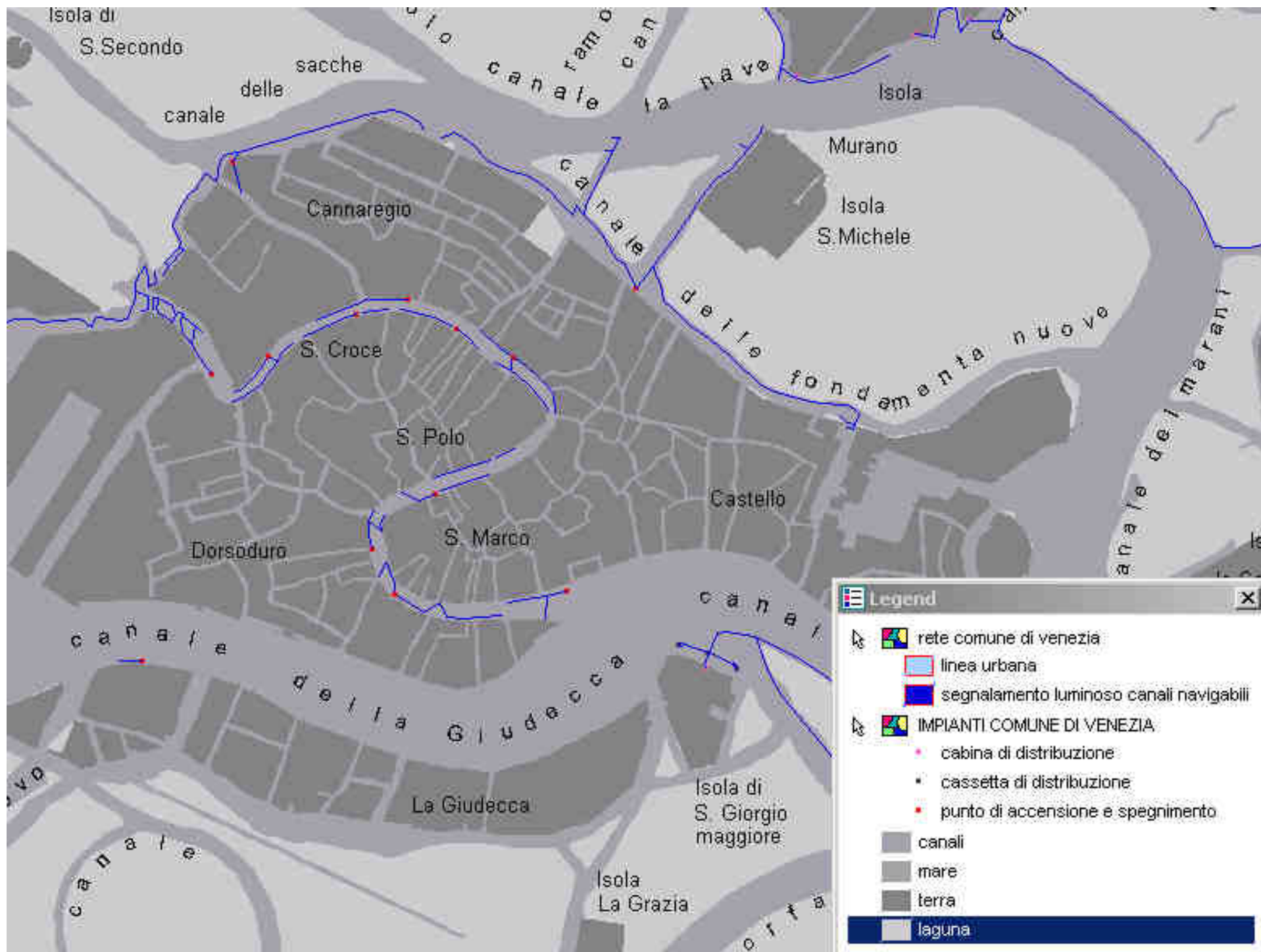


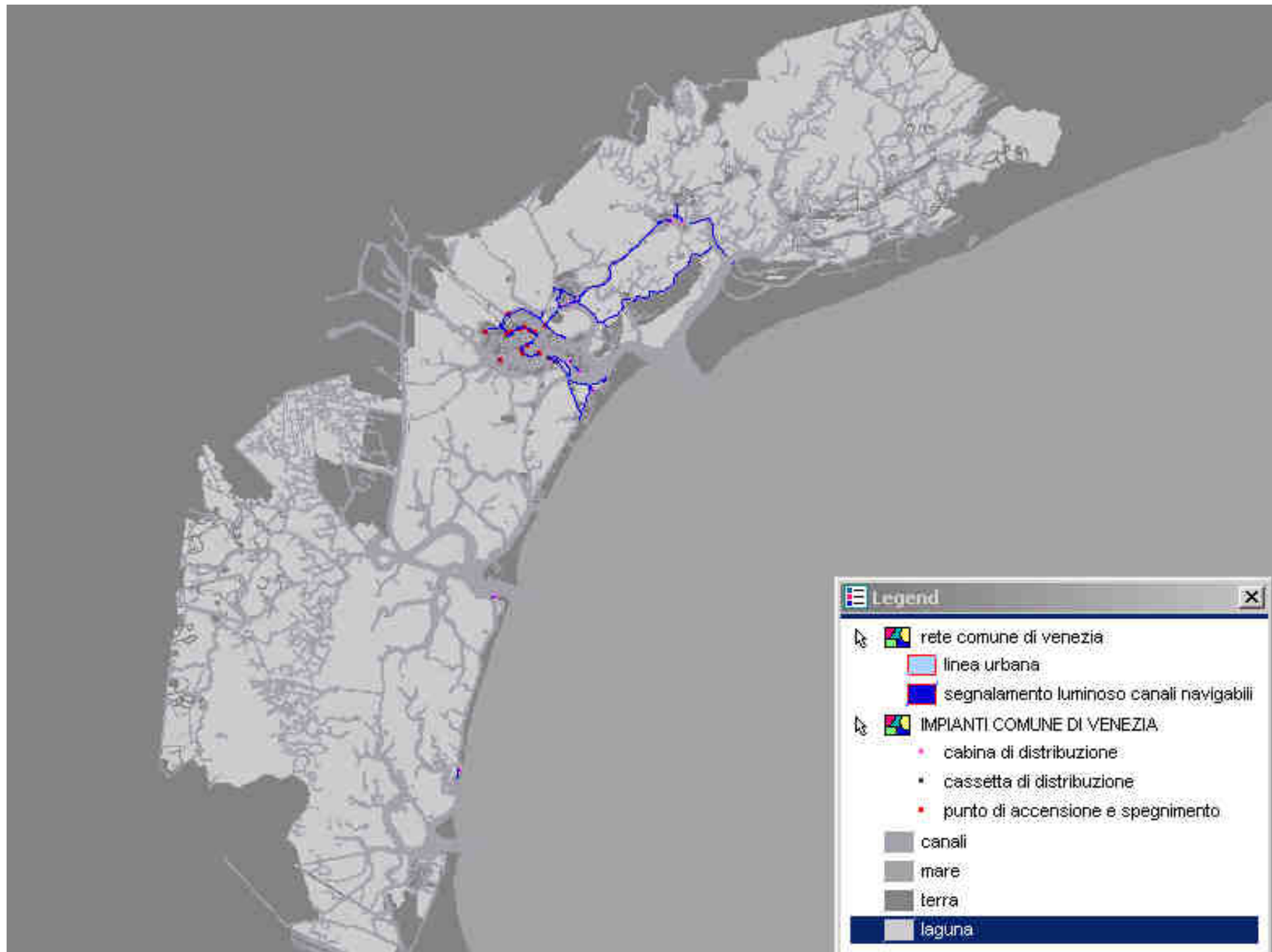


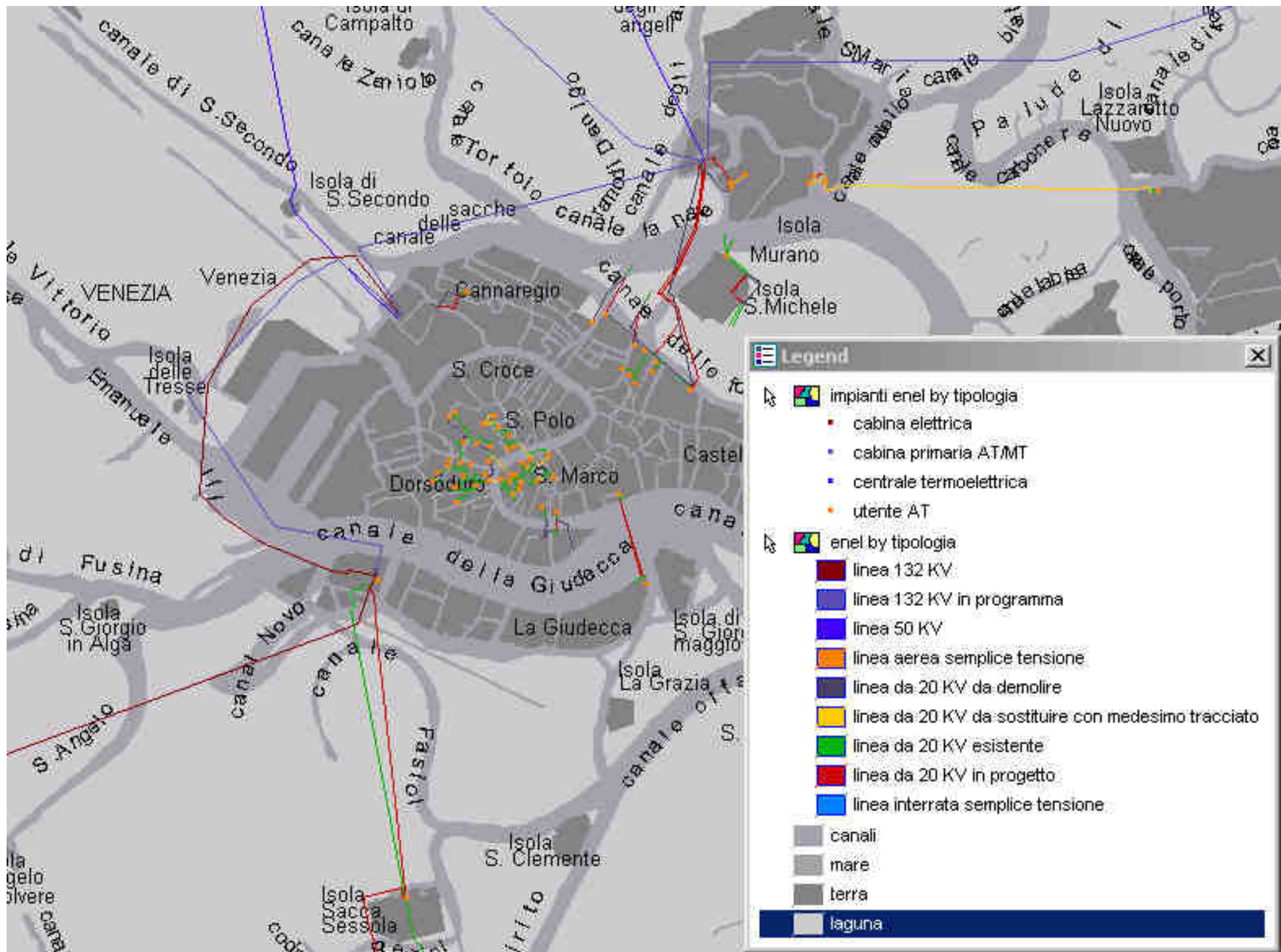


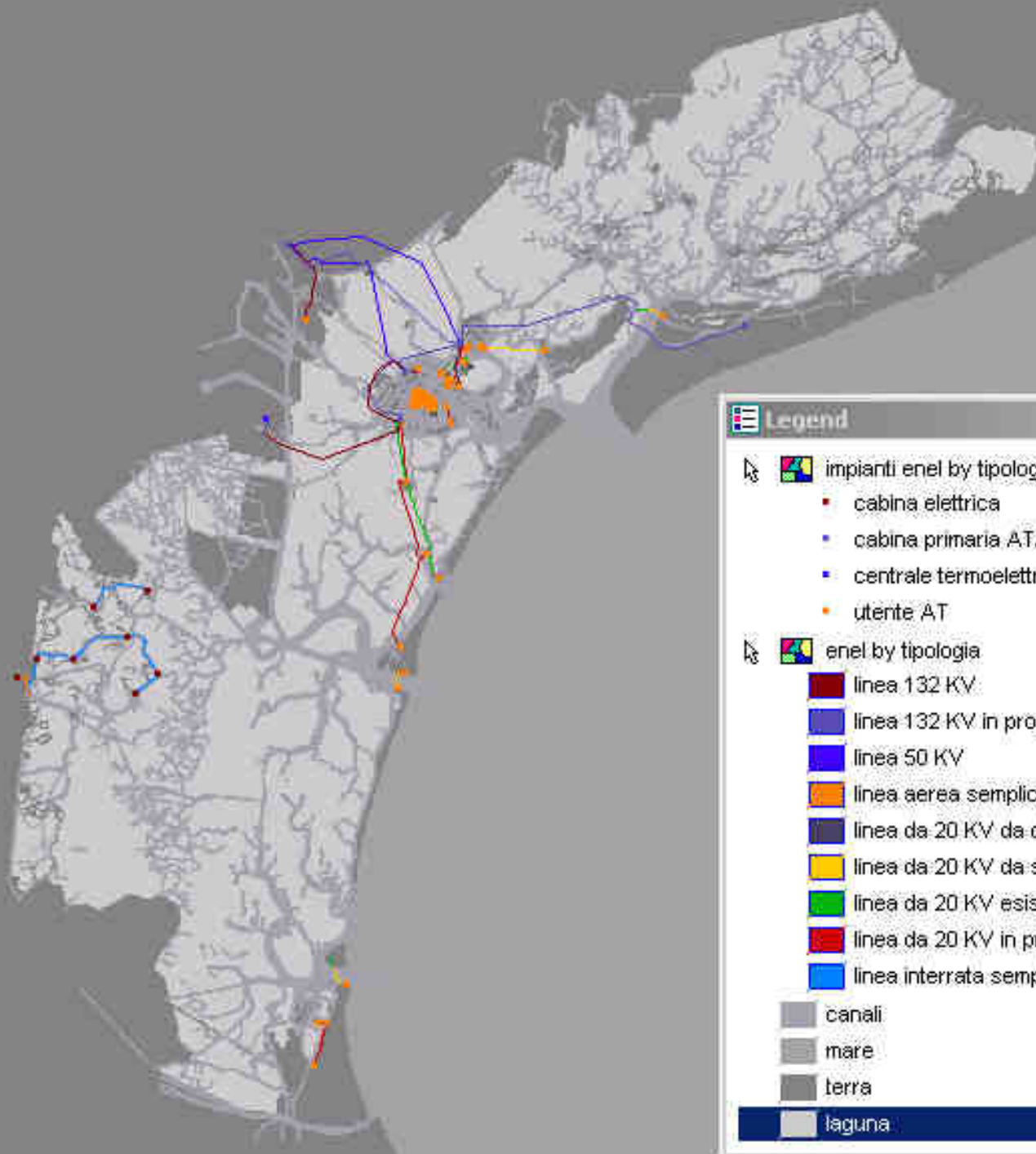






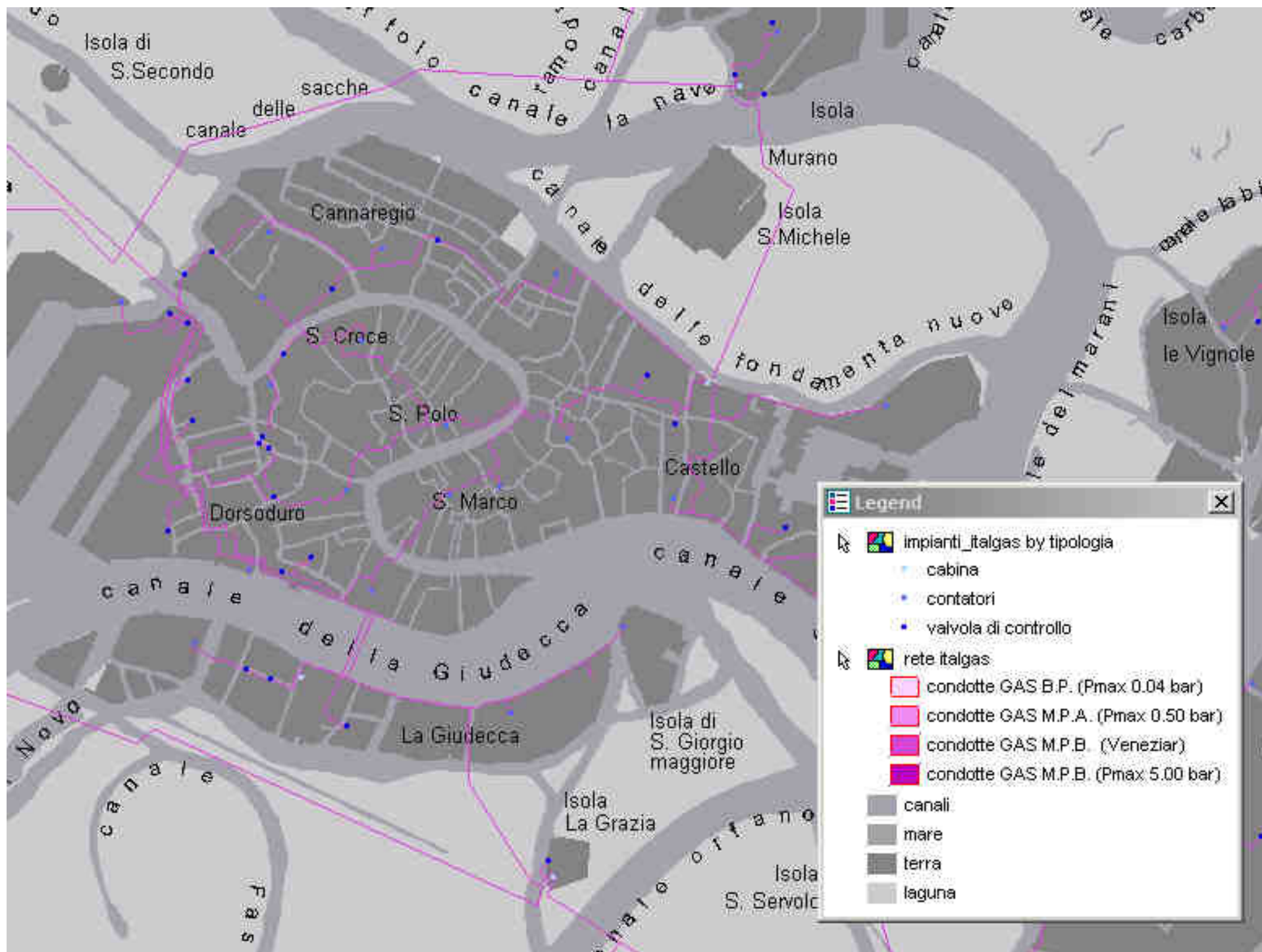






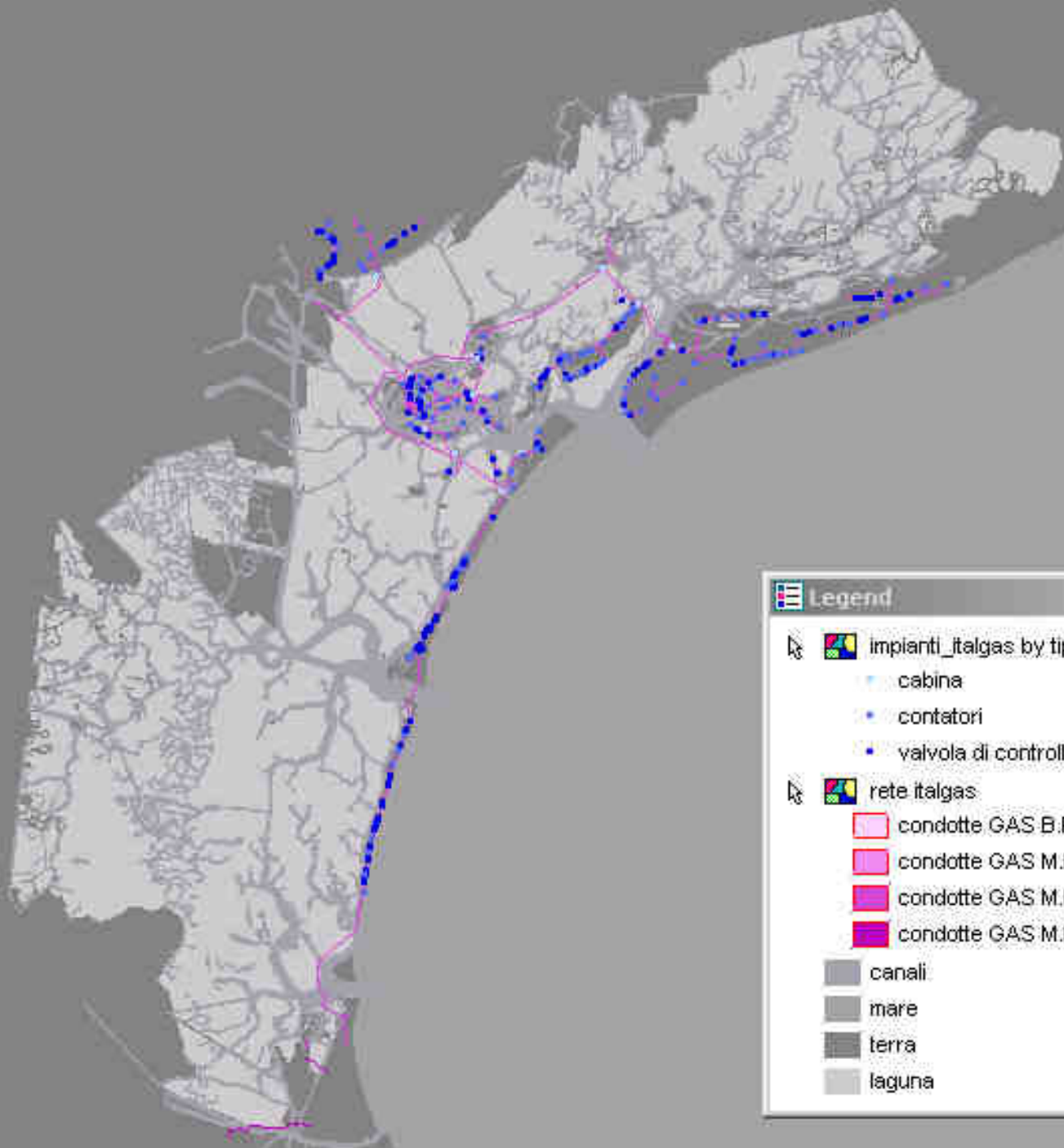
Legend

- impianti enel by tipologia
 - cabina elettrica
 - cabina primaria AT/MT
 - centrale termoelettrica
 - utente AT
- enel by tipologia
 - linea 132 KV
 - linea 132 KV in programma
 - linea 50 KV
 - linea aerea semplice tensione
 - linea da 20 KV da demolire
 - linea da 20 KV da sostituire con medesimo tracciato
 - linea da 20 KV esistente
 - linea da 20 KV in progetto
 - linea interrata semplice tensione
- canali
- mare
- terra
- laguna



Legend


- impianti_italgas by tipologia
 - cabina
 - contatori
 - valvola di controllo
- rete italgas
 - condotte GAS B.P. (Pmax 0.04 bar)
 - condotte GAS M.P.A. (Pmax 0.50 bar)
 - condotte GAS M.P.B. (Veneziar)
 - condotte GAS M.P.B. (Pmax 5.00 bar)
- canali
- mare
- terra
- laguna



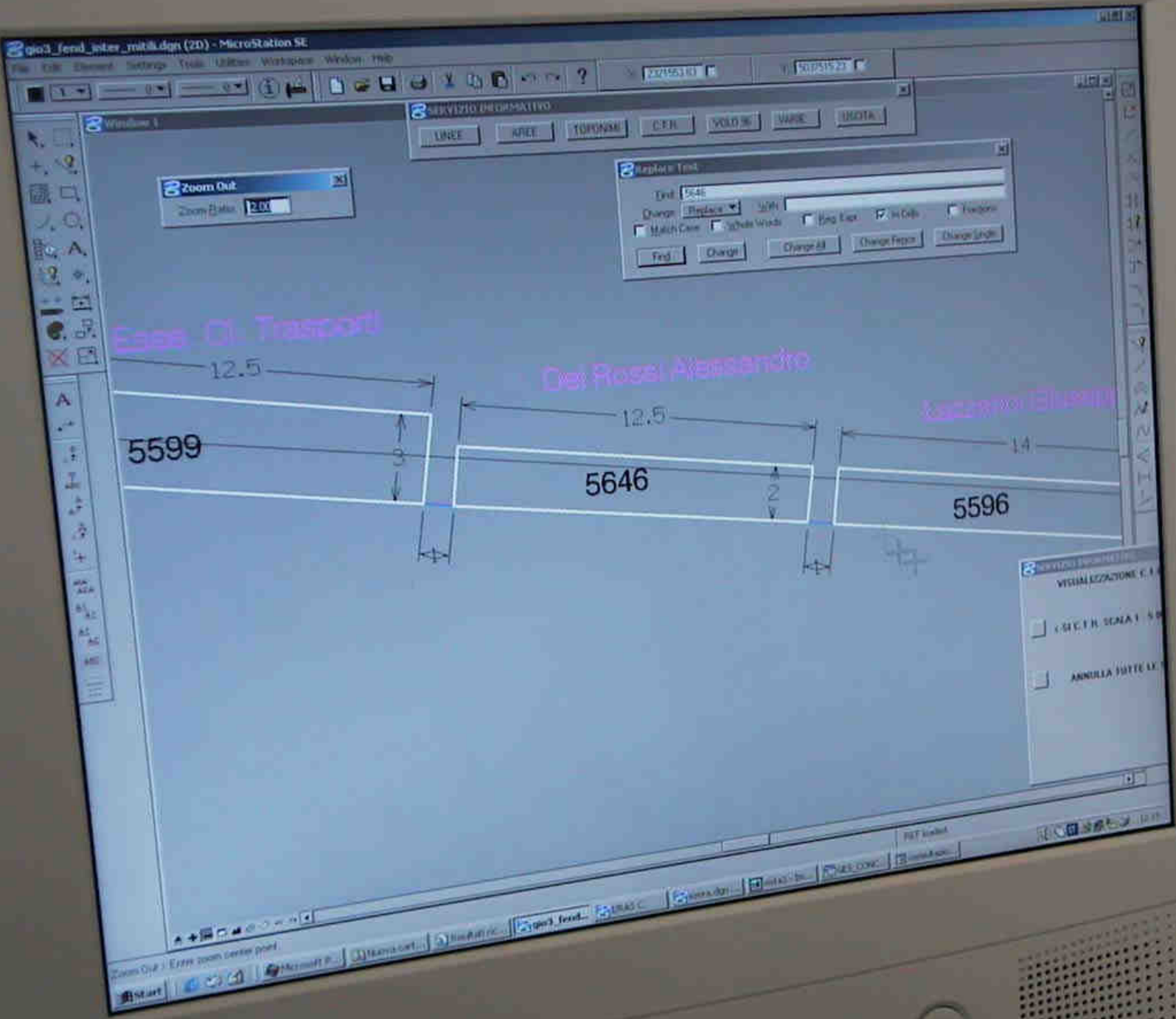
Legend

- impianti_italgas by tipologia
 - cabina
 - contatori
 - valvola di controllo
- rete italgas
 - condotte GAS B.P. (Pmax 0.04 bar)
 - condotte GAS M.P.A. (Pmax 0.50 bar)
 - condotte GAS M.P.B. (Veneziar)
 - condotte GAS M.P.B. (Pmax 5.00 bar)
- canali
- mare
- terra
- laguna

MINISTERO DELLE INFRASTRUTTURE E DEI TRASPORTI
MAGISTRATO ALLE ACQUE DI VENEZIA
Ufficio per la Salvaguardia di Venezia
Gestione delle concessioni degli spazi acquedotti nella laguna di Venezia

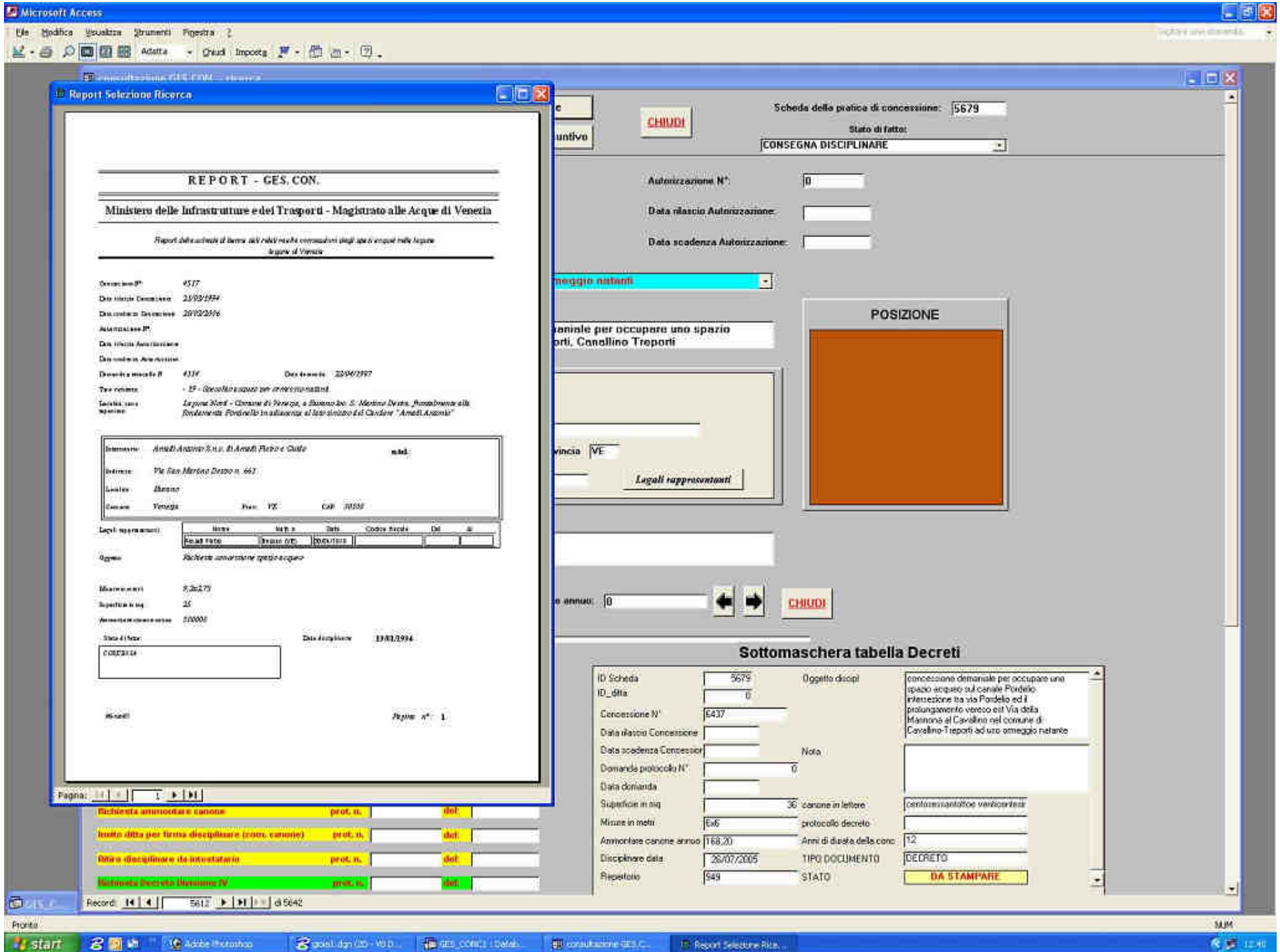


- INFORMAZIONI
- INFORMAZIONI PRATICHE
- ATTUALITÀ E NOTIZIE
- CONTRATTI E CONCESSIONI



Comunicazione per rinnovo Concessione	prof. n.		del.	
Richiesta sopralluogo	prof. n.		del.	
Rapporto Informativo	prof. n.		del.	08/02/2001
Richiesta concessione edilizia	prof. n.		del.	
Disciplinare	prof. n.	7470/99	del.	03/03/2001
Richiesta parere Ufficio Tecnico	prof. n.		del.	
Richiesta ammontare canone	prof. n.		del.	
Invito ditta per firma disciplinare (com. canone)	prof. n.	3030	del.	02/05/2001
Ritiro disciplinare da intestatario	prof. n.	0165/2001	del.	23/11/2001
Richiesta Decreto Divisione IV	prof. n.	7607	del.	10/10/2001
Com. ad Off. Registro per trasmissione decr. di div.	prof. n.	1201	del.	10/01/2002
Comunicazione sospensione concessione	prof. n.		del.	
Comunicazione ripristino concessione	prof. n.		del.	
Comunicazione rinuncia concessione	prof. n.		del.	
Pratica archiviata	prof. n.		del.	

Nota: Prof. n. 047 del 10/02/2000 - invio documentazione grafica - n. rep. 15:



REPORT - GES. CON.

Ministero delle Infrastrutture e dei Trasporti - Magistrato alle Acque di Venezia

Report dell'attività di lavoro dei rilievi tecnici commissionati dagli uffici competenti nelle lagune di Venezia

Direzione IP: 4517
 Data rilascio Decreti: 23/03/1994
 Data scadenza Decreti: 20/03/2016
 Autorizzazione IP:
 Data rilascio Autorizzazione:
 Data scadenza Autorizzazione:
 Direzione locale IP: 4334 Data lavoro: 22/04/1997
 Tipo cantiere: - 15 - Scavo di spazio per il rettilineo-naturali
 Tavola con sporcizia: La parte Nord - Canale di Venezia, a distanza km. 5, Motore Diesel, Prolungamento alla Ponderata Portofoglio in affiancamento al lato sinistro del Cavallone "Arabi Anzani"

Intervento:	Arabi Anzani S.n.c. di Arabi Florio e Gallo	nat.
Indirizzo:	Via San Martino Deseo n. 667	
Località:	Bassano	
Città:	Venezia	Prov. VE Cap. 30100

Legati rappresentati	Nome	Prof. n.	Data	Codice fiscale	Del.	di
	Paolo Fato			000000000		

Oggetto: Richiesta autorizzazione spazio acquatico
 Misura metri: 5,36275
 Superficie in mq: 26
 Ammortamento annuo: 200000
 Stato di fatto: COPERTURA Data disciplina: 23/03/1994
 Foglio n°: 1

Scheda della pratica di concessione:

Stato di fatto:

Autorizzazione N°:

Data rilascio Autorizzazione:

Data scadenza Autorizzazione:

meglio naturali

Canale per occupare uno spazio acquatico, Cavallone Treporti

Provincia:

Legati rappresentati

Sei anni:

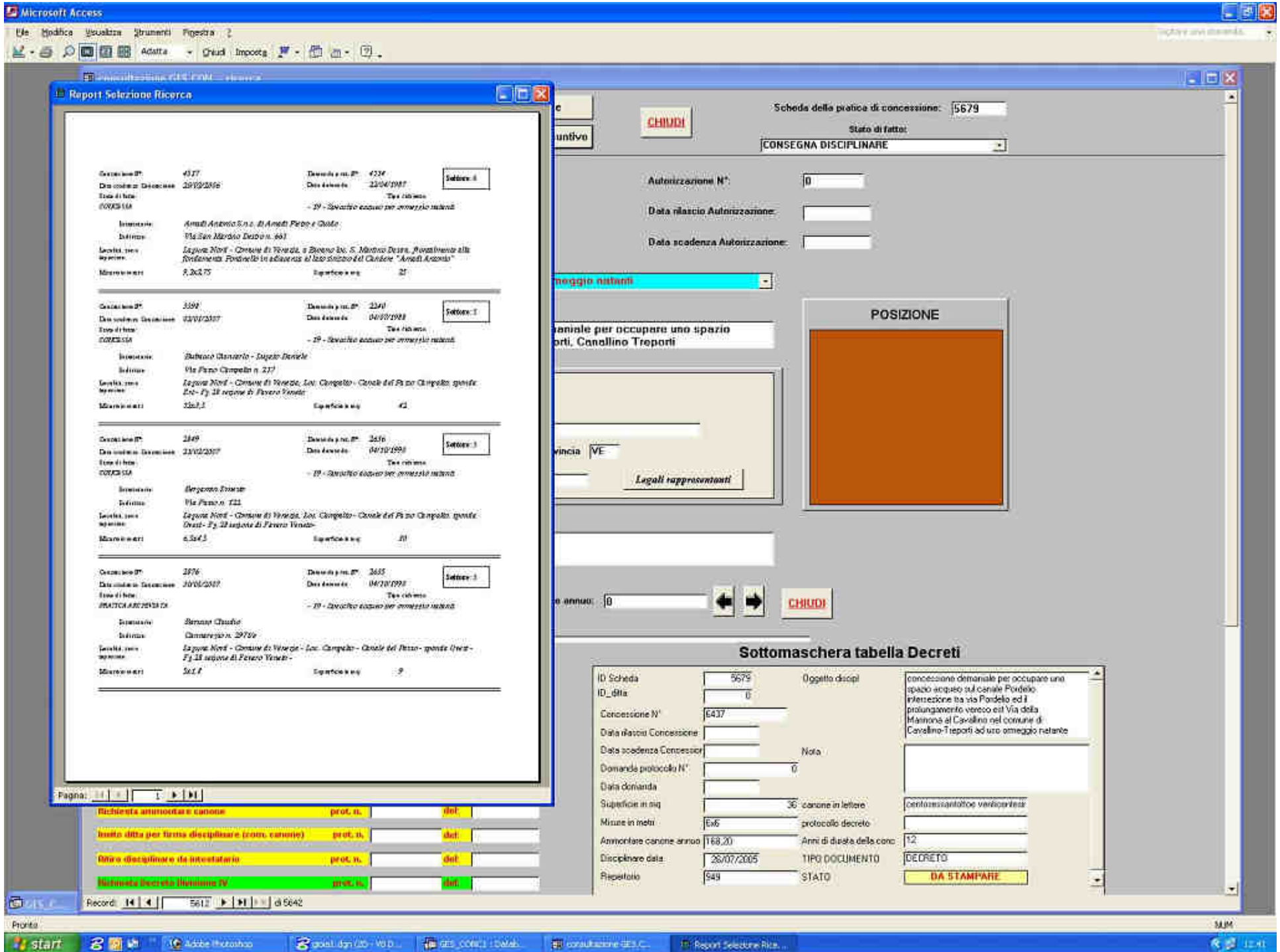
Sottomaschera tabella Decreti

ID Scheda	<input type="text" value="5679"/>	Oggetto discipl	concessione dimanziale per occupare uno spazio acquatico sul canale Portofoglio, intersezione tra via Portofoglio ed il prolungamento verso est Via della Madonna al Cavallone nel comune di Cavallone-Treporti ad uso ormeggio natante
ID_dia	<input type="text" value="0"/>		
Concessione N°	<input type="text" value="5437"/>	Nota	
Data rilascio Concessione	<input type="text"/>		
Data scadenza Concessione	<input type="text"/>		
Domanda protocollo N°	<input type="text" value="0"/>		
Data domanda	<input type="text"/>		
Superficie in mq	<input type="text" value="36"/>	canone in lettere	centomilaseicentotto ventiquattres
Misure in metri	<input type="text" value="6x6"/>	protocollo decreto	
Ammortamento annuo	<input type="text" value="168,20"/>	Anni di durata della concessione	<input type="text" value="12"/>
Disciplinare data	<input type="text" value="28/07/2005"/>	TIPO DOCUMENTO	DECRETO
Repetorio	<input type="text" value="549"/>	STATO	<input type="button" value="DA STAMPARE"/>

Pagina: di

Richiesta ammortamento canone	prot. n.	del.
Nota di firma disciplinare (com. canone)	prot. n.	del.
Nota disciplinare di inventario	prot. n.	del.
Richiesta Decreto Dimanzione IV	prot. n.	del.

Recordi: di di



Reperti Selezione Ricerca

Concessione N°: 4377 Data richiesta Concessione: 29/09/2006 Data di fine: 09/09/06 Inventari: Anelli Andrea S.n.c. di Anelli Piero e Guido Indirizzo: Via San Martino Desola n. 601 Superficie in mq: 21 Misure in metri: 2,3x2,75	Decreto n. n. N°: 4324 Data Decreto: 22/04/1997 Tipologia decreto: - 29 - Decreto esecutivo per omologazione	Subitem: 4
Concessione N°: 3392 Data richiesta Concessione: 23/01/2007 Data di fine: 02/02/07 Inventari: Stefano Giancarlo - Dagaio Daniele Indirizzo: Via Piero Campello n. 217 Superficie in mq: 42 Misure in metri: 3,2x1,3	Decreto n. n. N°: 2241 Data Decreto: 04/10/1998 Tipologia decreto: - 29 - Decreto esecutivo per omologazione	Subitem: 1
Concessione N°: 2849 Data richiesta Concessione: 23/02/2007 Data di fine: 02/03/07 Inventari: Bergamo Daniele Indirizzo: Via Piero n. 221 Superficie in mq: 21 Misure in metri: 2,5x4,3	Decreto n. n. N°: 2476 Data Decreto: 04/10/1998 Tipologia decreto: - 29 - Decreto esecutivo per omologazione	Subitem: 3
Concessione N°: 2876 Data richiesta Concessione: 20/01/2007 Data di fine: 05/02/07 Inventari: Romano Claudio Indirizzo: Caserma n. 29729 Superficie in mq: 9 Misure in metri: 2x1,4	Decreto n. n. N°: 2635 Data Decreto: 04/10/1998 Tipologia decreto: - 29 - Decreto esecutivo per omologazione	Subitem: 3

Pagina: 1 di 1

Richiesta ammortamento canone	prot. n.	del
Importo ditta per firma disciplinare (com. canone)	prot. n.	del
Dati disciplinari e di inventario	prot. n.	del
Richiesta Decreto Illazione IV	prot. n.	del

Scheda della pratica di concessione: 5679

Stato di fatto: CONSEGNA DISCIPLINARE

CHIUDE

Autorizzazione N°: 0

Data rilascio Autorizzazione:

Data scadenza Autorizzazione:

mezzogiocanti

Terminale per occupare uno spazio porti, Canallino Treponti

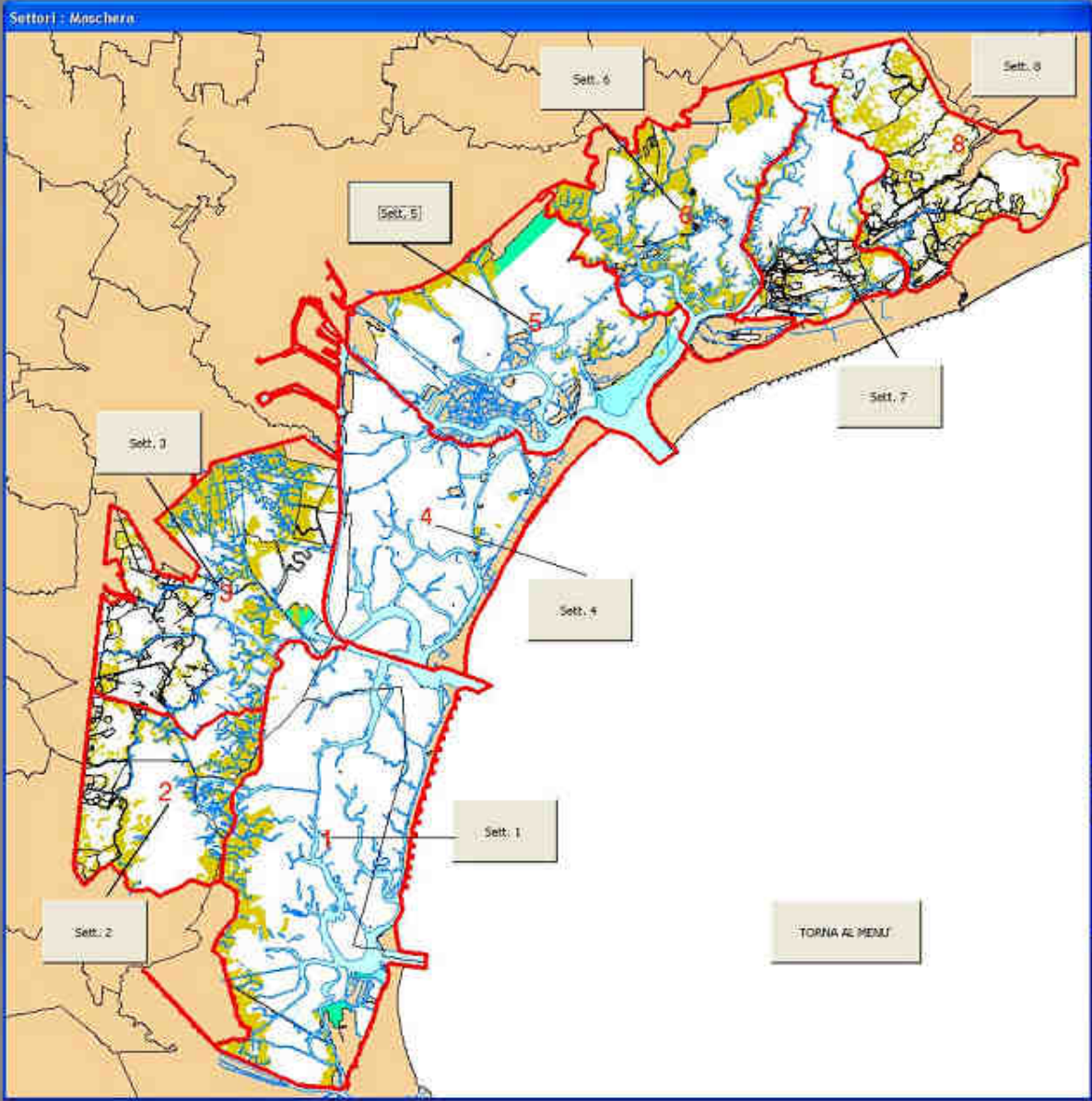
POSIZIONE

Legali rappresentanti

CHIUDE

Sottomaschera tabella Decreti

ID Scheda	5679	Oggetto discipl	concessione dimanziale per occupare uno spazio acquato sul canale Fardolo, intersezione tra via Fardolo ed il prolungamento verso est Via della Madonna al Cavallino nel comune di Cavallino-Treponti ad uso omologazione
ID_ditta	0		
Concessione N°	6437		
Data rilascio Concessione			
Data scadenza Concessione		Nota	
Domanda protocollo N°	0		
Data domanda			
Superficie in mq	36	canone in lettere	centocinquantaotto ventisei/100
Misure in metri	6x6	protocollo decreto	
Ammortamento canone annuo	168,20	Anni di durata della conc.	12
Disciplinare data	28/07/2005	TIPO DOCUMENTO	DECRETO
Repertorio	549	STATO	DA STAMPARE



RASPORTI
VEZIA
i Venezia

TO

GES.COM

MINISTERO DELLE INFRASTRUTTURE E DEI TRASPORTI MAGISTRATO ALLE ACQUE DI VENEZIA Ufficio per la Salvaguardia di Venezia

Gestione delle conc... laguna di Venezia

Pratiche in scadenza divise per settore

- Settore 1
- Settore 2
- Settore 3
- Settore 4
- Settore 5
- Settore 6
- Settore 7
- Settore 8
- Settore 9

VISUALIZZA elenco

VISUALIZZA maschera

CHIUDI

MODIFICA

CONSULTAZIONE

ARCHIVIO STORICO

STATISTICHE

ESCI DAL PROGRAMMA

GES.COM

MINISTERO DELLE INFRASTRUTTURE E DEI TRASPORTI MAGISTRATO ALLE ACQUE DI VENEZIA Ufficio per la Salvaguardia di Venezia

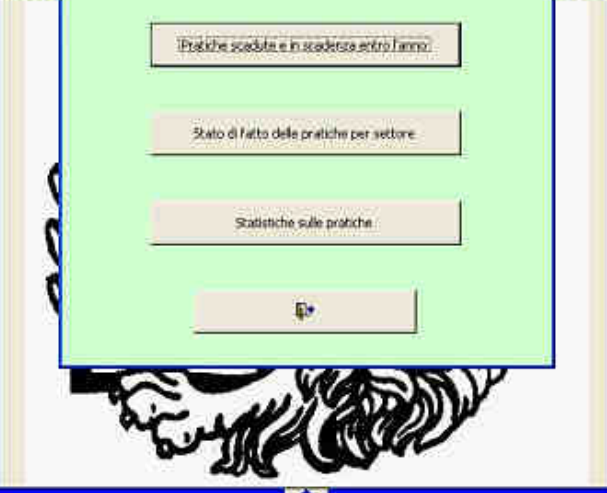
Gestione delle pratiche di Venezia

Menu generale : Maschera

- Pratiche scadute e in scadenza entro l'anno
- Stato di fatto delle pratiche per settore
- Statistiche sulle pratiche
- ↕

MODIFICA INSERIMENTO PRATICHE ARCHIVIO STORICO
CONSULTAZIONE STATISTICHE

ESCI DAL PROGRAMMA



GIS.COM

MINISTERO DELLE INFRASTRUTTURE E DEI TRASPORTI MAGISTRATO ALLE ACQUE DI VENEZIA

Uff. di Venezia
Gestione de

Maschera_scadute : Maschera

Settore:

Concessione N°:

Data rilascio Concesso: scade il:

Domanda protocollo N°: del:

Oggetto:

Località, zona:

Intestatario:

Indirizzo:

STATODIFATTO:

Misure in metri:

Superficie in mq:

Recordi: di 55 (filtrati)

Stato di fatto conteggio : Maschera

Stato di fatto generalizzato a tutta la legana

richiesta (campi con valori duplicati)	Duplicati
ADESIONE ALL'ASS. NAUTICA MARCO POLO	81
ATTESA AMMONTARE CANONE ANNUO	143
ATTESA COLLOCAZIONE - PRIVO DI SPAZIO	17
ATTESA CONCESSIONE EDILIZIA	10
ATTESA DECRETO	21
ATTESA PARERE UFFICIO TECNICO	13
ATTESA PLANIMETRIA	1125
ATTESA REGISTRAZIONE	254
ATTESA SOPRALLUOGO	1161
AUTORIZZATA	16
COMUNICAZIONE DI RINUNCIA	81
COMUNICAZIONE PER RINNOVO CONCESSIONE	5
CONCESSA	1557
CONCESSIONE REVOCATA	11
CONCESSIONE RIPRISTINATA	35
CONCESSIONE SOSPESA	197
CONSEGNA DISCIPLINARE	37
EX CONCESSIONE AUTORITA' PORTUALE	2
PRATICA ARCHIVIATA	761
PRATICA RINNOVATA	102
PRATICA SCADUTA	17

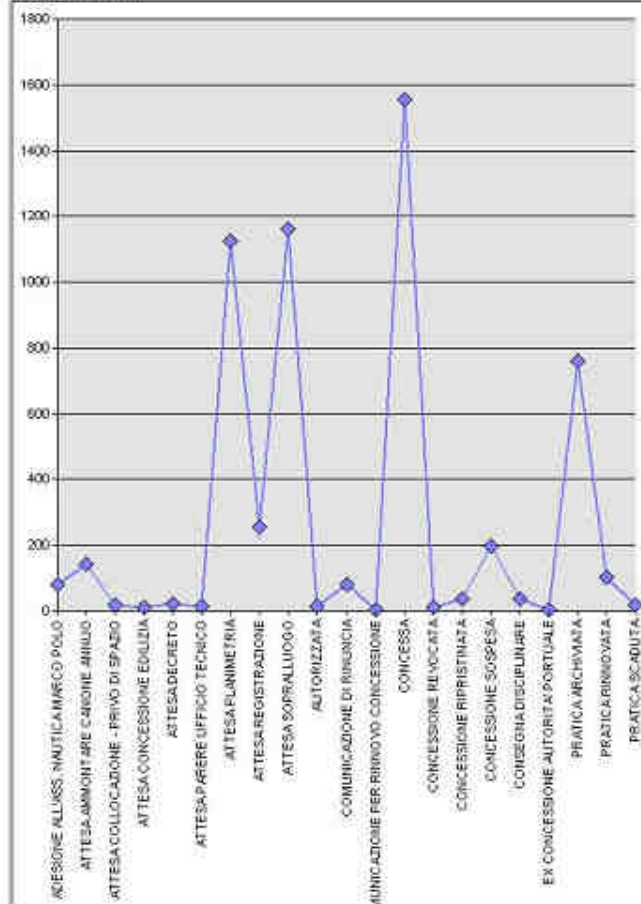
Sottomaschera Conteggio pratiche per settore

PrimoDiSettore	Conteggio
	0
1	2215
1-3-4	1
1-4	6
2	9
2-3	2
3	24
4	696
5	1459
5-6-7	1
6	1097
7	130
8	31
9	71

Analizza statistiche per settore

Chiusi

Grafico delle statistiche



SETT_1 : Maschera

130

Settore:
 Concessione N°:
 Data rilascio Concesso:
 Data scadenza Conces:
 Domanda protocollo N°:
 Data domanda:
 Oggetto:
 Richiesta rinnovo concessione rogare n. 2594
 Località, zona toponimo:
 Laguna Nord - Comune di Venezia - loc. Cavallino - Canale
 Pordeio - frontalmente al mappale n.94 del fg. 46 della
 sez. di Burano
 Misure in metri:
 Superficie in mq:
 STATODIFATTO:

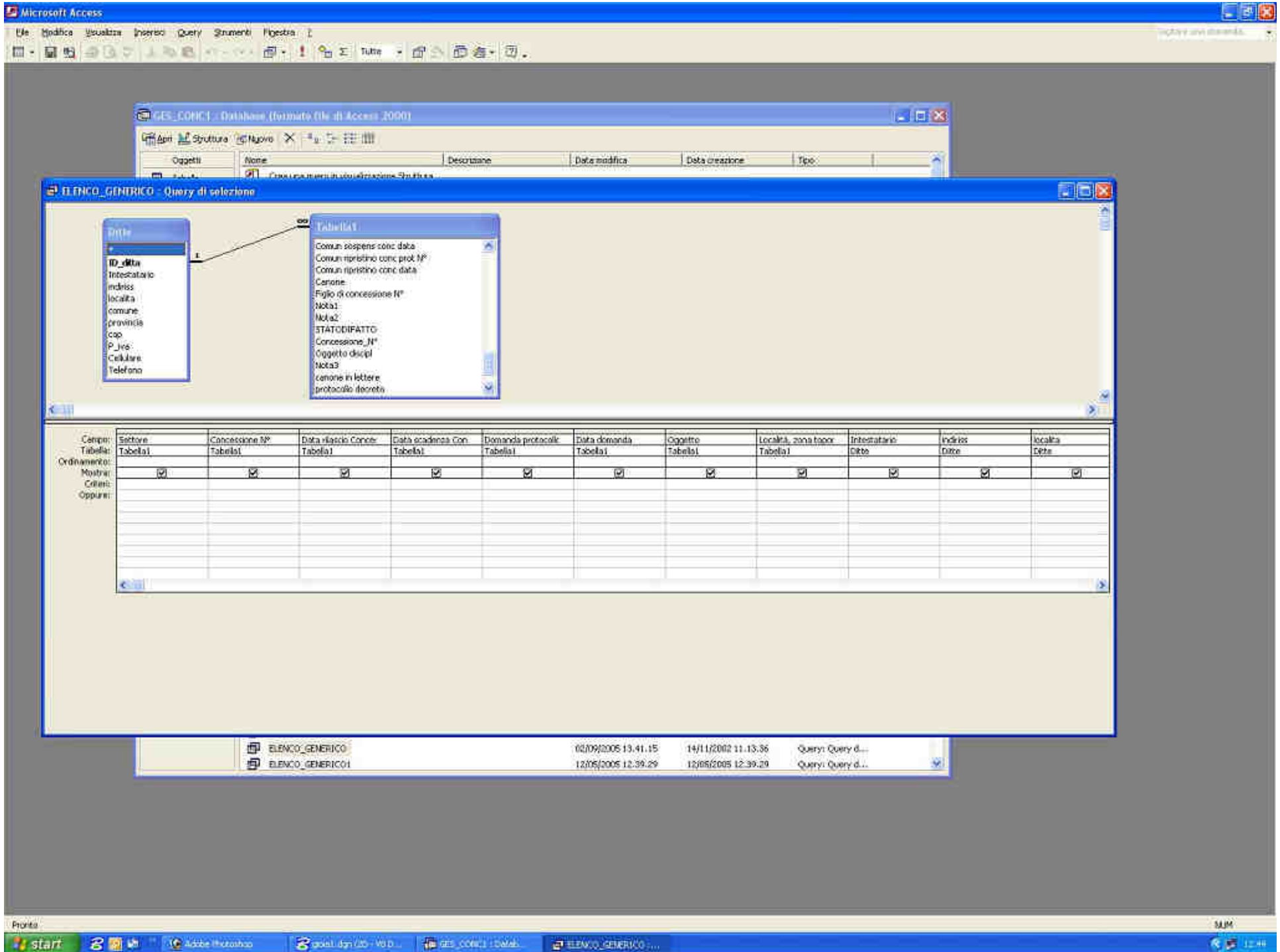
Intestatato:
 Indirizzo:
 Via Falena n. 1
 Cavallino Cavallino-Trepoli
 VE 30010
 P.iva
 Cellulare Telefono

Sottomaschera stato_di_fatto per settore

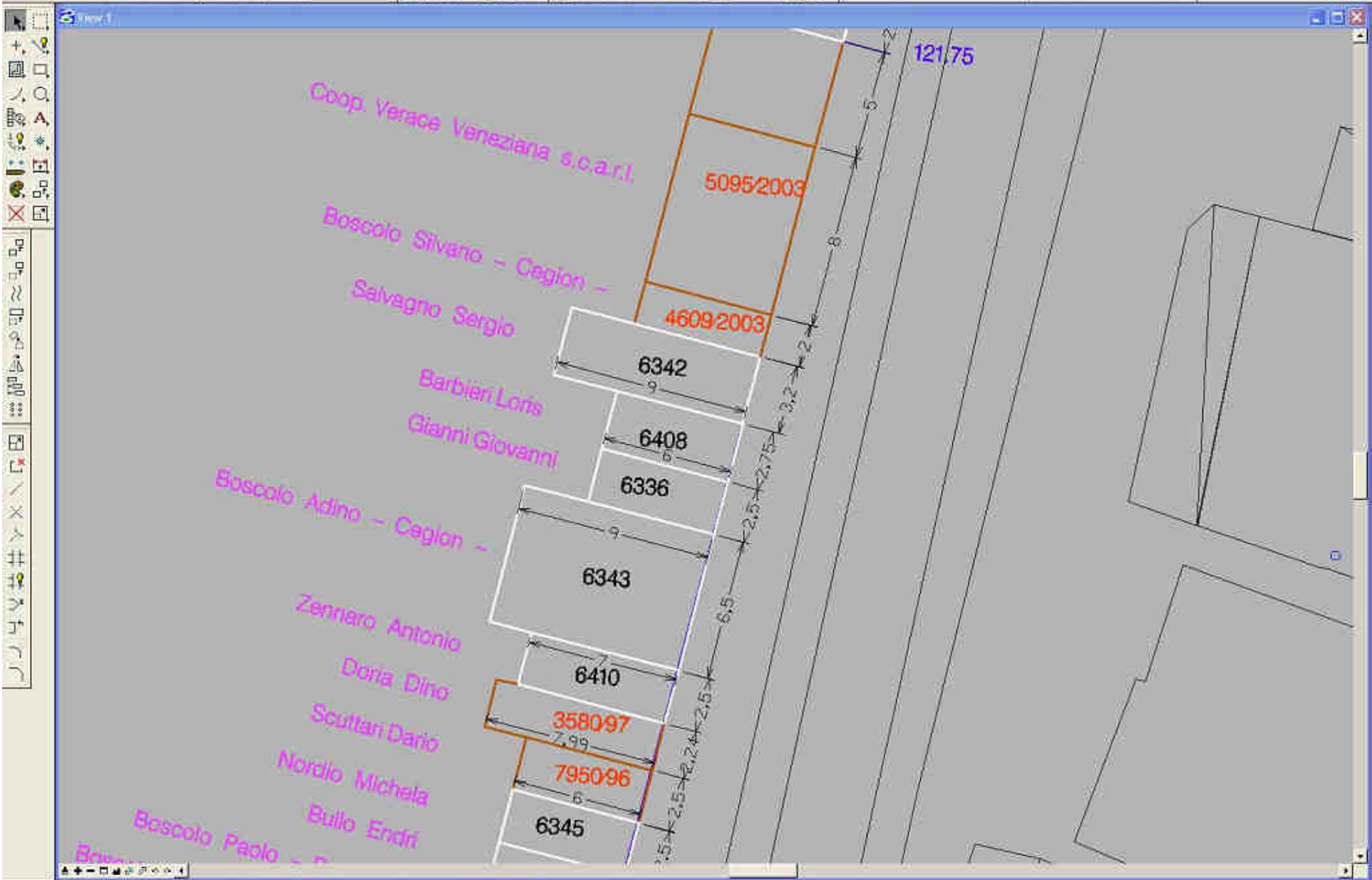
richiesta (campo con valori duplicati)	Duplici
▶ ATTESA AMMONTARE CANONE ANNUO	5
ATTESA DECRETO	3
ATTESA PLANIMETRIA	2
ATTESA REGISTRAZIONE	10
ATTESA SOPRALLUOGO	18
CONCESSA	50
CONCESSIONE SOSPESA	2
CONSEGNA DISCIPLINARE	3
PRATICA ARCHIVIATA	27
PRATICA RINNOVATA	8

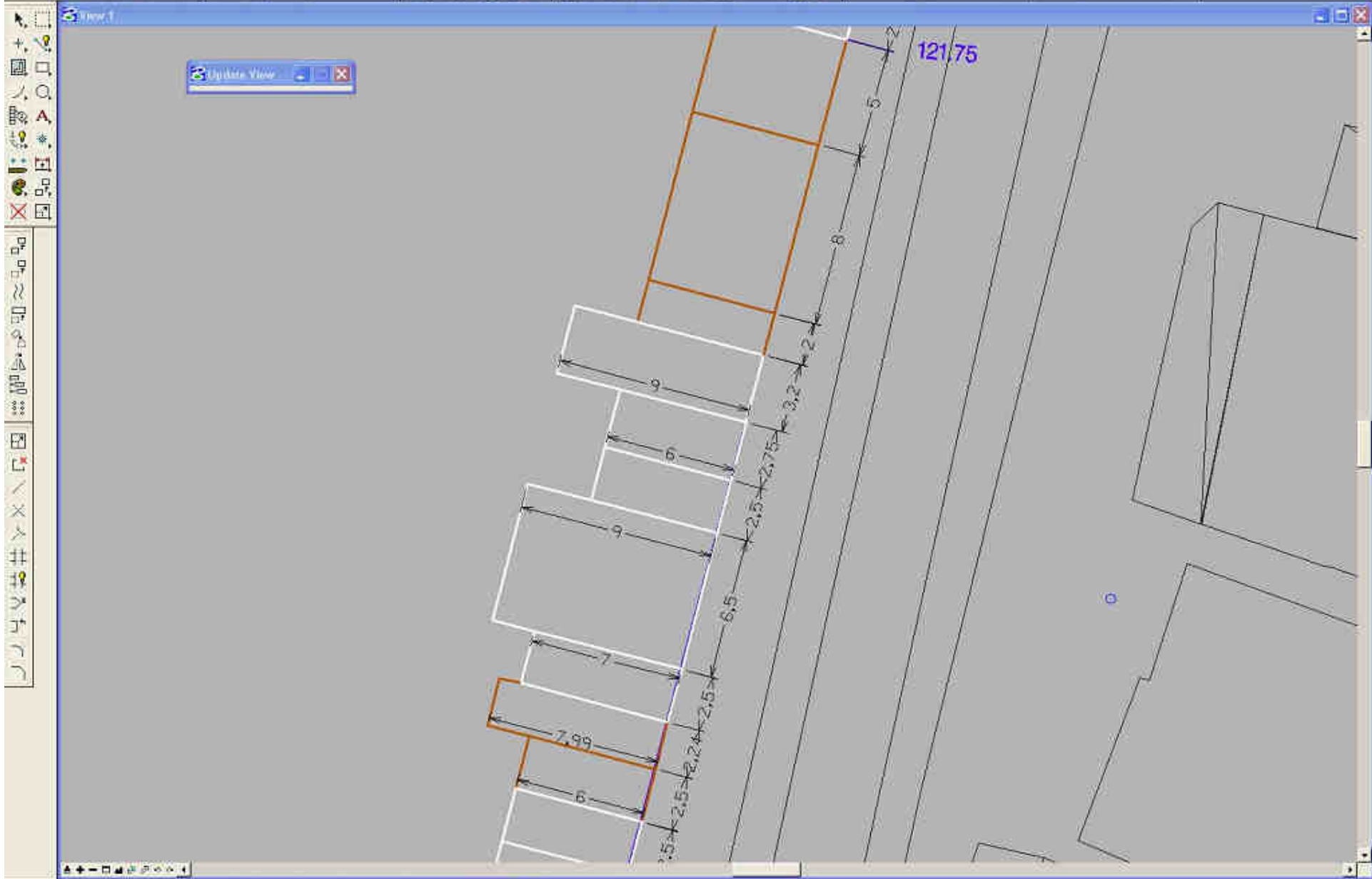
Record: 1 di 95 (filtrati)

CHIUDE











Benvenuto, test



Monitor

Monitoraggio mezzi



Stato

Stato dei mezzi




Allarmi

Gestione allarmi



Configurazione Aree

Visualizzazione e configurazione aree



Report

Visualizzazione report

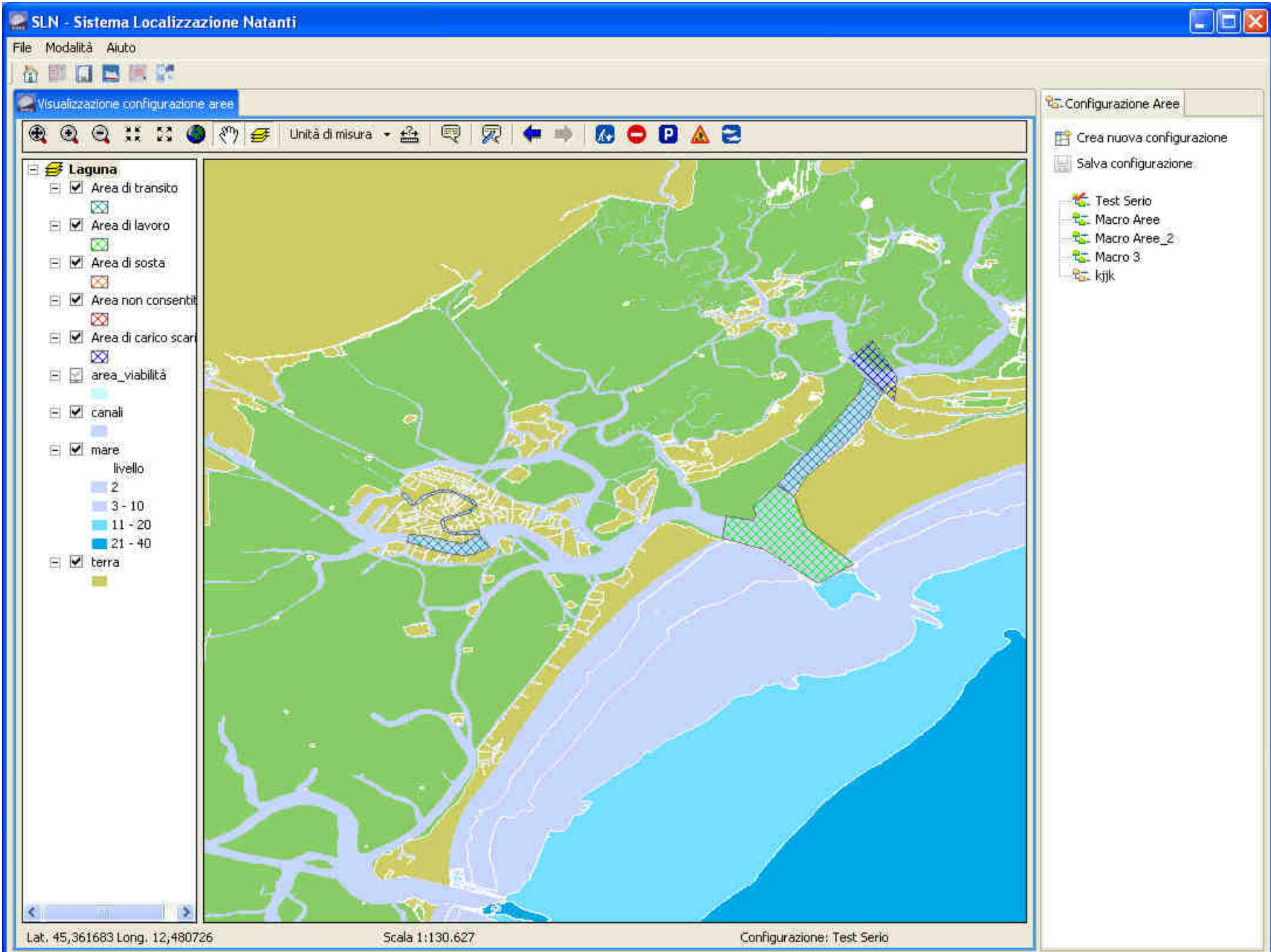


Amministrazione

Gestione utenti e flotte



ID	Stato	Ip (GPRS)	Latitudine	Longitudine	Ultimo messaggio
1	Non definito	217.201.157.220	45.43741226196289	12.334689140319824	02/08/2005 11:15:08
3	Non definito	217.201.152.175	45.472023010253906	12.254989624023438	03/08/2005 08:59:21





SLN Sistema Localizzazione Natanti

Utente: test
Utente Test

Report
Per mezzo
Per flotta

Report per mezzo

Criteri di selezione

Mezzo:

Data Inizio:

gg/mm/aaaa

Data Fine:

gg/mm/aaaa

Configurazione:

Macro 3
Macro Aree
Macro Aree_2
Test Serio
due
test1
uno

Crea report





SLN Sistema Localizzazione Natanti

Utente: test
Utente Test

Report
Per mezzo
Per flotta

Report per mezzo

Criteri di selezione

Mezzo:

1

Data Inizio:

03/07/2005

Data Fine:

03/08/2005

Configurazione:

Test Serio

Crea report

MEZZO: [1] , CONFIGURAZIONE: [Test Serio]

Transizione	Quantita
area non caratterizzata --> area di carico	4
area di transito --> area non caratterizzata	37
area di lavoro --> area non caratterizzata	2
area di transito --> area di lavoro	1
area di carico --> area di transito	1
area non caratterizzata --> area di lavoro	1
area non caratterizzata --> area di transito	37
area di carico --> area non caratterizzata	5
Totale:	88

Eventi sosta	Numero eventi	Durata totale
	75	70:48:35

Dettagli

Report in Excel





SLN Sistema Localizzazione Natanti

Utente: test
Utente Test

Report
Per mezzo
Per flotta

Report per mezzo

Criteri di selezione

Mezzo: Data Inizio: Data Fine:
gg/mm/aaaa gg/mm/aaaa

Configurazione:

MEZZO: [1] , CONFIGURAZIONE: [Test Serio]

Evento	Ora / Durata
Transizione: Canal Grande --> Area non caratterizzata (45.43977737426758, 12.31712532043457)	12/07/2005 09:32:24
Sosta in area: Area non caratterizzata (45.41838455200195, 12.259650230407715)	00:33:59
Transizione: Area non caratterizzata (45.42971420288086, 12.31635856628418) --> Canale Giudecca "bassa"	12/07/2005 10:54:23
Transizione: Canale Giudecca "bassa" --> Area non caratterizzata (45.472412109375, 12.254678726196289)	12/07/2005 11:22:55
Sosta in area: Area non caratterizzata (45.472412109375, 12.254678726196289)	00:04:30
Sosta in area: Area non caratterizzata (45.472389221191406, 12.254483222961426)	00:02:53
Sosta in area: Area non caratterizzata (45.47243118286133, 12.254681587219238)	00:02:20
Sosta in area: Area non caratterizzata (45.44219207763672, 12.34247875213623)	00:04:54
Sosta in area: Area non caratterizzata (45.43855667114258, 12.315601348876953)	00:04:19
Transizione: Area non caratterizzata (45.43979263305664, 12.317181587219238) --> Canal Grande	12/07/2005 13:05:32
Transizione: Canal Grande --> Area non caratterizzata (45.43806838989258, 12.319954872131348)	12/07/2005 13:07:13
Transizione: Area non caratterizzata (45.43478775024414, 12.326288223266602) --> Canal Grande	12/07/2005 13:12:16
Sosta in area: Canal Grande	01:24:47
Transizione: Canal Grande --> Area non caratterizzata (45.43474197387695, 12.32621955871582)	12/07/2005 14:45:48
Transizione: Area non caratterizzata (45.43850326538086, 12.319833755493164) --> Canal Grande	12/07/2005 14:51:49
Transizione: Canal Grande --> Area non caratterizzata (45.44190216064453, 12.31622314453125)	12/07/2005 14:54:29
Sosta in area: Area non caratterizzata (45.441322326660156, 12.313206672668457)	00:05:20
Sosta in area: Area non caratterizzata (45.441219329833984, 12.31283187866211)	00:23:13
Sosta in area: Area non caratterizzata (45.42903518676758, 12.36450481414795)	01:51:02
Sosta in area: Area non caratterizzata (45.429203033447266, 12.365501403808594)	00:03:20
Transizione: Area non caratterizzata (45.43007278442383, 12.342254638671875) --> Canal Grande	13/07/2005 08:42:46
Transizione: Canal Grande --> Area non caratterizzata (45.439918518066406, 12.317533493041992)	13/07/2005 08:54:26
Sosta in area: Area non caratterizzata (45.43862533569336, 12.315576553344727)	00:05:43



SLN Sistema Localizzazione Natanti

Utente: test
Utente Test

Menu

- [Crea Ammin. di sistema](#)
- [Gestione Ammin. di flotta](#)
- [Gestione Operatori](#)
- [Gestione Controllori](#)
- [Gestione Consumatori](#)
- [Gestione Flotte](#)
- [Gestione Sottoflotte](#)
- [Gestione Mezzi](#)

Gestione amministratori di flotta

Nome Utente	Nome	Cognome	
admin	admin	admin	Modifica Elimina
admin2	test	test	Modifica Elimina

[Crea nuovo](#)



THETIS

Caratteristiche Tecniche HW Bordo – UPL

